







-  Suunniteltu pp-tie, kivituhka päällyste
-  Nurmetus
-  Puru
-  Suunniteltu valaisin
-  Suunniteltu verkkoaita
-  Suunniteltu kaide

Pyörätien ja latupohjan alle jäävä puusto poistetaan.

MUUTOSPÄIVÄYS P.v. Kk. V.	MUUTOS-TUNNUS	MUUT-TAJA	ALLE-KIRJ.	MUUTOS	MUUTOS-MERKKI
31 01 21	A	H.R.		Päivitetty rakennussuunnitelmaksi	-
11 05 21	B	HKO		Linjasta siirretty 2 metriä	

J. ENSUU

18. NOLJAKKA
SIILAISENPURON PYÖRÄTIE VÄLILLÄ
ASSATIE - HEINÄPURON PUISTON PYÖRÄTIE

RAKENNUSSUUNNITELMA
SUUNNITELMAKARTTA

Koordinaattijärjestelmät: ETRS-GK30 ja N2000

RAMBOLL
1510059475-201B
Piiustusnumero

KAUPUNKIRAKENNEPALVELUT
YHDYSKUNTATEKNIikka

Päiväys: 31.1.2021
Suunnittelija: Kadunpito-paatos
Hyväksyjät: Päätökset

Mittakaavat: 1:500
Kadunpito-paatos

Ramboll Finland Oy
Länsikatu 15
80110 JOENSUU
puh. 020 755 611

Mikko Ruokolainen Helena Kokkonen