


# ASEMAKAAVAMERKINNÄT JA -MÄÄRÄYKSET



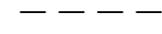
0330000  
Puisto.



0820000  
3 m kaava-alueen rajan ulkopuolella oleva viiva.



0840000  
Korttelin, korttelinosan ja alueen raja.



0860000  
Ohjeellinen osa-alueen raja.

5

0910000  
Kaupungin- tai kunnanosan numero.

NI

0920000  
Kaupungin- tai kunnanosan nimi.

OLLINKAT

0950000  
Kadun, tien, katuaukion, torin, puiston tai muun yleisen alueen nimi.



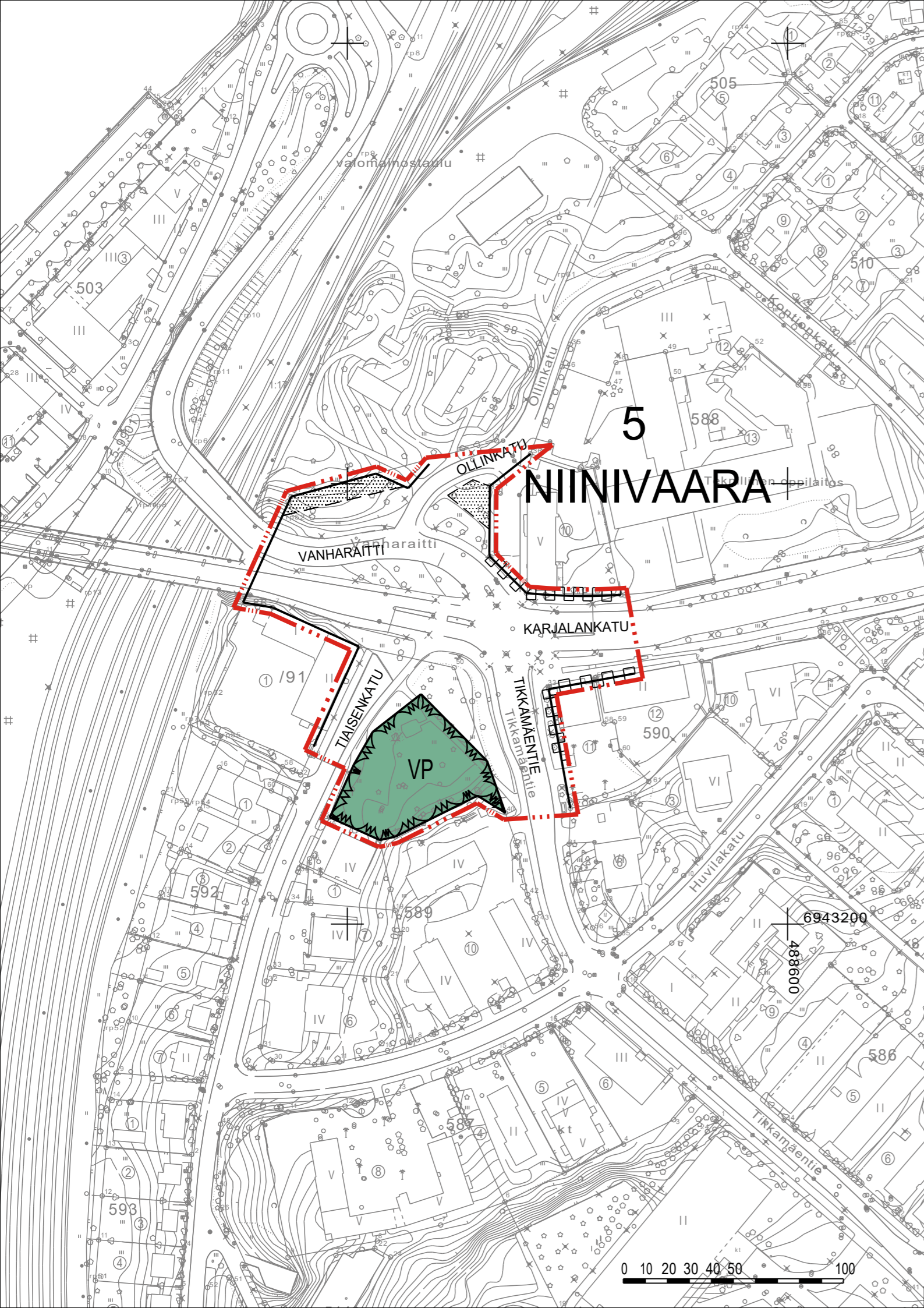
1340100  
Ohjeellinen istutettava alueen osa.



1360000  
Katu.



1590000  
Katualueen rajan osa, jonka kohdalta ei saa järjestää ajoneuvoliittymää.



Niinivaaran (5) kaupunginosan katu- ja virkistysalueen asemakaavan muutos.

(Karjalankatu-Tikkamäentie kiertoliittymä)

<b>J • ENSUU</b>		<b>KAUPUNKIRAKENNEPALVELUT YHDYSKUNTASUUNNITTELU</b>	
Pohjakartta täyttää sille asetetut vaatimukset	Mittakaava 1:2000	Kaupunginvaltuusto	
Tasokoordinaatisto ETRS-GK30 Korkeusjärjestelmä N2000	Laatimispäivä 09.03.2022	Voimaantulopäivä	
Kaupungingeodeetti Kalle Sivén	Suunnittelija Vesa Huohvanainen	Diainumero	2706/10.02.03.00/
vs. kaavoituspäällikkö Juha Pasma	Piirtäjä Heini Sorsa	Arkisto	5/1782