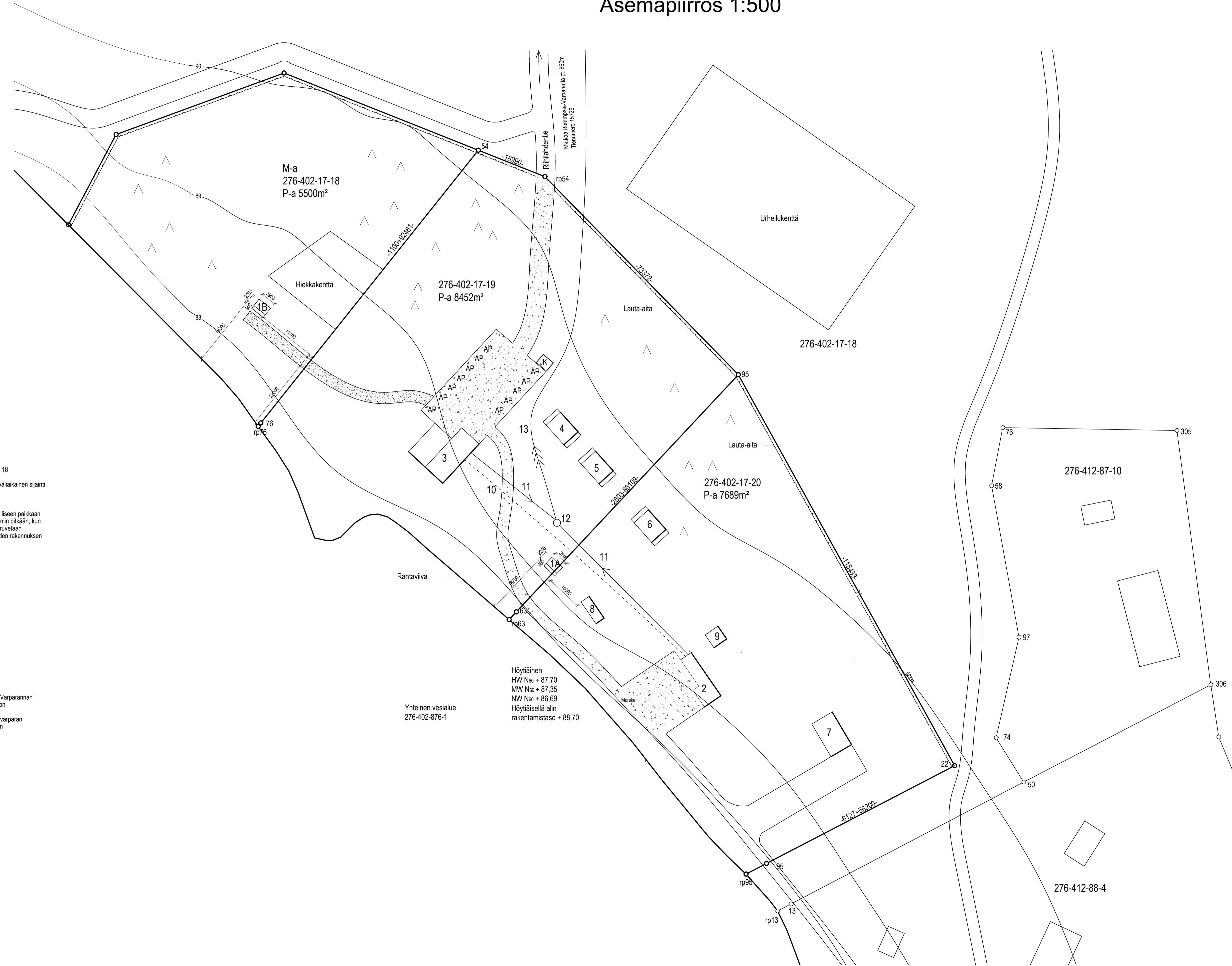
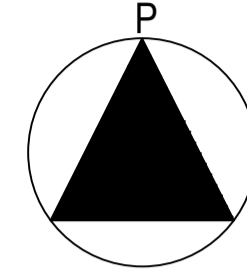



Asemapiirros 1:500



Yhteinen vesialue
 276-402-876-1

Höytiläinen
 HW Nso + 87.70
 MW Nso + 87.35
 NW Nso + 86.69
 Höytiläisellä alin
 rakentamistaso + 88.70



K.os/kylä Kontiolahti	Kortteli/Tila M-a Riihiraho	Tontti/Rno 17:18	Viranomaisten arkistointimerkintäjä varten
Lupnumero 276-2020-48 Liittyy Kontiolahden rakennus- tarkastajan antamaan päätökseen 23.03.2020 9:48 Ulla Kettunen, rakennustarkastaja			
Rakennustoimenpide Uudisrakennus	Piirustuslaji Pääpiirustus	Juokseva n:o 1	
Rakennuskohteen nimi ja osat Rantasauna	Piirustuksen sisältö Asemapiirros	Mittakaavat 1:500	
Järvihoimintakeskus Höytiläisen Helmi/Varparannan leirikeskus Riihilahdentie 9 81120 KATAJARANTA	Suunnitteluaika, työn numero, piirustuksen nro muutos		
Päiväys, suunnittelijan nimi ja allekirjoitus Kontiolahti 19.3.2020 <i>Eero Liimatta</i> Eero Liimatta	ARK	1/1	