




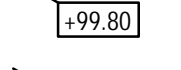




MERKINNÄT

-  Suunniteltu katu, asfalttipäällyste
-  Suunniteltu katu, sorapäällyste
-  Nurmetus
-  Suunniteltu valaisin
-  Poistettava rakenne
-  Tontinrajakorkeus (nykyinen maanpinta)
-  Tontinrajakorkeus (suunniteltu)

Koordinaattijärjestelmä ETRS-GK30
 Korkeusjärjestelmä N2000

k. osa/ kylä	korntelli/ tila	Tontti/ Rn:o	Viranomaisen merkintä	
-	-	-	Piirustustaji	Julkaisu nro
Rakennuslupamenpide				
Rakennuskohteen nimi ja osoite	LIEKSAN KAUPUNKI MYLLYKORVENTIE RAKENUSSUUNNITELMA		Piirustuksen sisältö	Mittakaava
			SUUNNITELMAKARTTA	1:500
 Ramboll Länsikatu 15 80110 Joensuu puh. 020 755 611			Suunn. ala	Työnro
			TKA	1510074143
suunn. Juha Ronkainen Hanna Ruusuvuori			Piirustusno	Muutos
			201	
piirt. Mikko Ruokolainen			hyv.	pvm
				31.1.2023