

UIMARANNAT TURVALLISUUSASIAKIRJA

Liperin kunta

29.8.2023

Laatija

Liperin kunta

Liikunta- ja ulkopaikkamestari Vesa Turkia

Sisällysluettelo

1. JOHDANTO.....	4
1.1 Uimarantojen turvallisuutta koskevia määräyksiä, lakeja ja vaatimuksia	4
1.2 Valvontaviranomaisten toiminta ja tarkastukset.....	5
2. PALVELUJEN TARJOAJA.....	5
2.1 Palveluorganisaation tiedot	5
2.2 Uimarantojen kunnossapidosta, turvallisuusasioista ja tiedottamisvastuussa olevat henkilöt varahenkilöineen.....	5
2.3 Tiedottaminen, opastaminen ja info- taulut	5
3. UIMARANTOJEN SIJAINTI JA KUVAUS.....	6
4. UIMARANTOJEN TIEDOTTAMINEN, OPASTAULUN SISÄLTÖ JA ASIAKASPALAUTE.....	7
4.1 Opastus ja opastuksen merkitseminen rannoilla.....	7
4.2 Opastuksen muut järjestelyt.....	7
4.3 Rantojen olosuhteista ja uimakaudesta tiedottaminen	7
4.4. Opastaulut.....	8
4.4.1 Opastaulun sisältö	8
5. OHJEET ONNETTOMUUKSIEN VARALLE	9
6. UIMARANTOJEN TARKASTUKSET.....	9
6.1 Uimarannoilla suoritettavat tarkastukset	10
6.2 Käyttöönottotarkastus	10
6.3 Päivittäinen olosuhdetarkastus.....	10
6.4 Toiminnallinen yleistarkastus.....	11
6.5 Tarkastuslomakkeet ja dokumenttien säilytys.....	11
7. UIMARANTOJEN YLLÄPITOSUUNNITELMA JA TURVALLISUUS.....	11
7.1 Ohjeet uimarantojen huoltotoimenpiteistä ja ylläpidosta	11
8. UIMARANNOILLA TEHTÄVÄT YLLÄPITOON LIITTYVÄT KORJAUKSET JA HUOLTOTOIMENPITEET	11
8.1 Kunnossapito.....	12

8.2 Onnettomuskirjanpito ja läheltä - piti- tilanteista ilmoittaminen.....	11
9. RISKIEN HALLINTA JA ARVIOINTI	12
9.1 Riskien arviointi ja riskikartoitus	13
9.2 Riskien arvioinnin perusteella tehtävät toimenpiteet	14
9.3 Riskikartoituksen tuloksia	14
9.4 Vastuu- ja ylläpitohenkilöiden perehdyttäminen ja kouluttaminen.....	16
9.5 Palvelun tarjoamiseen liittyvät olosuhderajoitukset	16

LIITTEET:	Tapausilmoituslomake
	Riskianalyysi
	Sijaintikartta
	Tarkastuslista
	Leinosenlampi; Laiturin ja veden mitat, pohjan laatu, veden syvyys 2016, vedenkorkeustilasto 2016, syvyyskäyrät 2016
	Honkalampi; Laiturin syvyydet

1. JOHDANTO

Kuluttajaturvallisuuslain mukaisena palvelun tarjoajana pidetään luonnollista henkilöä sekä julkista tai yksityistä oikeushenkilöä, joka suorittaa, pitää kaupan, tarjoaa, myy tai muutoin luovuttaa tai välittää kuluttajapalveluja. Kuluttajaturvallisuuslakia ([920/2011](#)) sovelletaan kaikkiin kuluttajapalveluihin ja kulutustavaroihin, ellei niiden turvallisuudesta ei ole säädetty erityissäädöksiin. Palvelun tarjoaja voi olla esim. yritys, kunta tai yhdistys. Liperin kunta ylläpitää, hoitaa ja vastaa kunnossapidosta tässä turvallisuusasiakirjassa mainittuja yleisiä uimarantoja. Liperin kunnan ylläpitämiä uimarantoja kunnossapidetaan, tarkastetaan ja huolletaan ja niistä annettujen ohjeiden ja määräysten mukaisesti sekä Kuluttajaturvallisuuslain 920/2011 soveltamisalalle sen määrittämän vähimmäistason mukaisesti.

Uimarannat ovat kuluttajapalveluita, jotka kuuluvat kuluttajaturvallisuuslain soveltamisalalle (920/2011). Palvelun tarjoajan Liperin kunnan on myös toimittava huolellisesti ja varmistettava, ettei kunnan tarjoamien uimarantojen käyttämisestä aiheudu vaaraa kuluttajalle tai lähistöllä oleville henkilöille. Liperin kunnan hoitovastuulla olevista uimarannoista on laadittu tämä Kuluttajaturvallisuuslain (920/2011) ja Tukesin ohjeistamana turvallisuusasiakirja. Turvallisuusasiakirjan tavoitteena on yhtenäistää uimarantojen kunnossapidon käytäntöjä, hoito- varmuutta ja siten parantaa ja ylläpitää niiden kokoaikaista turvallisuutta. Asiakirja ohjaa ja selventää, miten uimarantojen tarkastukset ja kunnossapito järjestetään sekä siinä määritetään kunnossapidon vastuutahot ja -henkilöt. Turvallisuusasiakirja antaa myös kuntalaisille selkeän kuvan uimarantojen kunnossa- ja ylläpidosta ja niiden hoidosta vastuutahoineen.

Turvallisuusasiakirja jakautuu kahteen pääosaan, kunnossapitoon ja turvallisuussuunnitelmaan. Kunnossapito-osuudessa määritellään kunnossapidon organisaatio ja vastuuhenkilöt. Turvallisuussuunnitelmassa määritetään vastuutahojen vastuulla olevat tehtävät turvallisuusvelvoittein. Turvallisuusasiakirjaa hallinnoiva ja uimarantojen turvallisuudesta vastaava henkilö johtaa ja vastaa asiakirjan mukaisesta toiminnasta ja sen reaaliaikaisesti päivittämisestä.

1.1 Uimarantojen turvallisuutta koskevia määräyksiä, lakeja ja vaatimuksia

Kuluttajaturvallisuuslaki (920/2011)

Turvaverkkosäädös, jota sovelletaan, mikäli asiasta ei ole säädetty muissa laeissa tai asetuksissa tarkemmin. Edellyttää, että kuluttajapalvelusta ei saa aiheutua vaaraa henkilön terveydelle tai omaisuudelle. Toiminnanharjoittajalla on oltava riittävät ja oikeat tiedot kuluttajapalvelusta ja sen on arvioitava niihin liittyvät riskit. Turvallisuus- ja kemikaalivirasto Tukes valvoo kuluttajaturvallisuuslain noudattamista.

Terveydensuojelulaki (763/1994)

Sovelletaan erityisesti uimarannan veden laatuun sekä muihin terveydellisiin olosuhteisiin, kuten saniteettitiloihin tai pintahygieniaan. Toimivalta on kuntien terveydensuojeluviranomaisilla.

Maankäyttö- ja rakennuslaki (132/1999)

Sovelletaan uimarantojen rakenteisiin. Esimerkiksi rannalle rakennettava laituri vaatii yleensä toimenpideluvan. Toimivalta on kuntien rakennusvalvontaviranomaisilla.

Uimaveden laatuvaatimukset ja valvonta; Sosiaali- ja terveysministeriön asetusyleisten uimarantojen uimaveden laatuvaatimuksista ja valvonnasta annetun sosiaali- ja terveysministeriön asetuksen muuttamisesta <https://www.finlex.fi/fi/laki/alkup/2014/20140711>

Valtioneuvoston asetus kulutustavaroista ja kuluttajapalveluista annettavista tiedoista (75/2004).

Mikäli kuluttajapalveluksesta aiheutuu terveydelle tai omaisuudelle vaaraa, on siitä annettava tarpeellinen määrä ennakkotietoa.

Järjestyslaki (612/2003)

Määrittää uimarannat yleisiksi paikoiksi, jonka nojalla kaikki järjestyslain määräykset.

1.2 Valvontaviranomaisten toiminta ja tarkastukset

- Uimarannat kuuluvat TUKES:n alaisen valvonnan piiriin / kuluttajaturvallisuuslaki.
- Terveysturvallisuusviranomainen (Pohjois-Karjalan hyvinvointialueen ympäristöterveydenhuollon jaosto) vastaa uimaveden laadun tutkimisesta / teettää tutkimukset Savo-Karjalan ympäristötutkimus Oy:llä uimakausittain laadittavan tarkastuskalenterin mukaisesti ja toimittaa tarkastuskertomukset uimarannoilta sekä uimarantavesiraportit aina tutkimusten jälkeen

2. PALVELUJEN TARJOAJA

2.1 Palveluorganisaation tiedot

Liperin kunta / Elinympäristöpalvelut vastaa yleisten uimarantojen turvallisuudesta sekä vastaa kunnossapidosta ja hoidosta, turvallisuudesta, riskikartoitusten tekemisestä ja tarkastuksista, ohjeistuksesta (info-työkalut ym.), asiakaspalautteiden käsittelystä sekä viranomaisyhteistyöstä.

2.2 Uimarantojen kunnossapidosta, turvallisuusasioista ja tiedottamisvastuussa olevat henkilöt

VASTUUTAHO	VASTUUHENKILÖ	YHTEYSTIEDOT
Liperin kunta	Liikunta- ja ulkopaikkamestari	0505353867, vesa.turkia@liperi.fi

2.3 Tiedottaminen, opastaminen ja info- taulut

Uimarantojen liittyvissä asioissa tiedostuskanavana käytetään Liperin kunnan nettisivuja ja rantojen ilmoitustauluja (opastaulut). Tiedottamisvastuussa olevat henkilöt ovat Liperin kunnan liikunta- ja ulkopaikkamestari sekä viestinnän suunnittelija Maija Palojarvi [040 095 7619](tel:0400957619), maija.palojarvi@liperi.fi

3. UIMARANTOJEN SIJAINTI, KUVAUS JA ESTEETTÖMYYS

Honkalammen uimaranta

Ranta sijaitsee Honkalammen rannalla Ylämyllyllä (Honkaranta 2e). Honkalammen uimarannalle kuljetaan Ylämyllyntien kautta. Rannalla on kuivakäymälä ja pukukopit ja uimakaudella myös kaksi bajamajaa. Rannalla on kaksi laituria; toinen on hyppylaituri, jossa nousutikkaat ja johon merkitään kesällä 2024 pää edellä hyppäämisen kieltoalue ja merkit (syvyydet liitteenä). Toisella ”kahlauslaiturilla” on pää edellä hyppäämisen kieltävä kyltti. Tien varressa on uimarannasta kertova kyltti ja matkaa rantaan on tietä pitkin noin 500 metriä. Rannalla on pysäköintitilaa autoille. Ranta toimii myös Kinttupolut -ulkoilureitistön lähtöpisteenä; siellä on reitistön opastaulu.

Kuoringan uimaranta

Kuoringan uimaranta sijaitsee Kuopion tien varrella (Kuopiontie 44). Kuorinka on erittäin kirkasvetinen järvi, joka kuuluu Natura 2000-alueisiin. Uimarannalla on matala hiekkapohja 200 metriin saakka, jonka jälkeen ranta syvenee voimakkaasti noin 15 metriin saakka. Ranta sijaitsee levähdysalueella 9-tien varressa. Rannalla on kaksi kiinteää bajamajaa, pukukopit ja kesäisin yksityisen yrityksen kioskki, jossa sisä-WC. Turvallinen uintialue on merkitty poijuin. Rannalla ei ole järjestettyä uimavalvontaa. Liperin kunta vastaa uimarannan, uima-alueen, infotaulun ja pukukoppien sekä bajamajojen (yhteistyössä kioskiyrittäjän kanssa) siisteydestä. Pohjois-Savon ELY-keskus vastaa levähdysalueen yleisestä turvallisuudesta, siisteydestä ja jäteastioiden tyhjennyksestä.

Leinosenlammen uimaranta

Leinosenlampi sijaitsee Ylämyllyn Jyrinkylässä (Patteristontie 19a). Uimarannan parkkipaikka on Patteristontien varrella. Pukukopit sijaitsevat parkkipaikan ja rantaan vievän rinnepolun välissä. Parkkipaikalta on polku alas uimarannalle. Uimarannan parkkipaikalla on kuivakäymälä. Rannalle pääsee maastoautolla / traktorilla puomilla suljettua huoltotietä pitkin. Uimarannalla on laituri, jossa on kaksi hyppytasoa ja kahdet nousutikkaat ja, johon merkitään kesällä 2024 pää edellä hyppäämisen kieltoalue ja merkit (syvyydet liitteenä).

Liperin kirkonkylän uimaranta

Uimaranta sijaitsee kirkonkylällä (Tohtorintie 11a) Rannalle kuljetaan Tutjuntieltä Tohtorintien päähän, jossa on tienvarsilla uimarannasta kertovat kyltit. Rannalla on kuivakäymälä ja pukukopit sekä pysäköintitilaa autoille. Uimarannan yhteydessä on vanha beachvolley-kenttä, jota ei enää ylläpidetä ja maalla sijaitseva mattojen pesupaikka.

Viinijärven uimaranta

Uimaranta sijaitsee Viinijärven rannalla (Uimalantie 4) Uimalantielle käännytään Viinirannantieltä. Risteyksessä on sinne osoittava viitta. Rannalla on erillinen pysäköintialue. Puomilla erotetulla ranta-alueella on pukukopit, kaksi kuivakäymälää, roskakatos, pyöräteline, grillikatos, puuliiteri ja kolme pöytäryhmää sekä keinu (kaksi keinuistuinta). Rannalla on laituri, jossa nousutikkaat ja pää edellä hyppäämisen kieltävä kyltti.

Esteettömyys

Liperin kunnassa ei ole esteettömiä uimarantoja.

4. UIMARANNOISTA TIEDOTTAMINEN, OPASTAULUN SISÄLTÖ JA ASIAKASPALAUTE

Opastuksen avulla annetaan tietoa uimarannasta ja ohjataan sen käyttämisessä. Opastaulussa ilmoitetaan (suomeksi) ylläpitäjän yhteystiedot.

4.1 Opastus ja opastuksen merkitseminen rannoilla

Rannan keskeisellä paikalla on opastaulu. Uintialue on merkitty kaikilla rannoilla opastaulun karttaan ja rannan mahdollisuuksien mukaan rantaviivan tuntumaan asetetuilla paaluilla ja veteen poijuilla.

Rannoilla käytetään seuraavia kieltomerkkejä:



Pää edellä hyppääminen kielletty



Koirat ja tupakointi rannoilla kielletty

4.2 Opastuksen muut järjestelyt

Rannalle kulkeminen opastetaan tiestöltä liikennemerkeillä. Pysäköintialueet tai niillä kulku opastetaan liikennemerkeillä.

4.3 Rantojen olosuhteista ja uimakaudesta tiedottaminen

Uimakauden alusta ja loppumisesta tiedotetaan kunnan nettisivuilla ja sosiaalisen median foorumeilla. Samoja kanavia käytetään, mikäli rannoilla ilmenee jotain tavallisuudesta poikkeavaa ja tiedotusta vaativaa (esim. sinilevien runsas esiintyminen). Poikkeustiedotukset laitetaan näkyviin myös rantojen opastauville.

Uimarantavesitutkimusten tulokset ja uimavesiprofiilit (Kuoringan uimaranta) julkaistaan kunnan nettisivuilla <https://www.liperi.fi/uimarannat?inheritRedirect=true>

Tutkimusten tulokset laitetaan näkyviin ajantasaisesti rantojen opastauville.

4.4. Opastaulut

Rannan keskeisellä paikalla on opastaulu. Kuvassa Liperin kirkonkylän uimarannan taulu.



4.4.1 Opastaulun sisältö

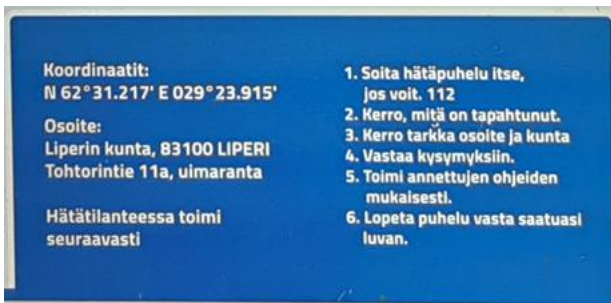
- Kartta: Uintialue ja sen merkitseminen, pukukopit, roskikset, kuivakäymälä, pelastusvälineet, ohjeita
- Yleinen turvallisuusohje uimarannoille
- Sijaintitiedot ja avun hälyttämisen ohjeet
- Viimeisimmät uimarantavesitutkimuksen tulokset + tilaa muulle tiedotteelle
- Ylläpitäjän ja terveysturvaviranomaisen yhteystiedot (Päivitettävä!)



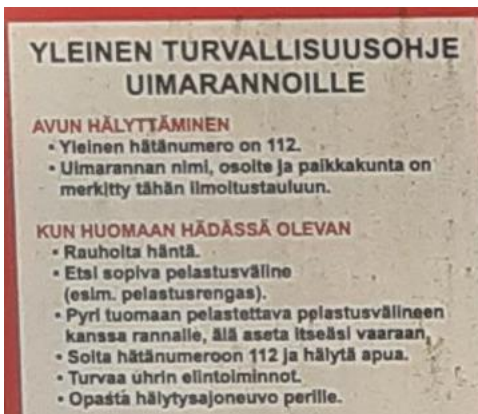
5. OHJEET ONNETTOMUUKSIEN VARALLE

Uimarannan nimen mukaan otsikoidussa taulussa on seuraavan kuvan mukainen ohje, jossa näkyy hälytysnumero sekä kunta, paikan osoite ja koordinaatit.

Hälytysnumeroon soittamalla hätäkeskus antaa jatko-ohjeet ja selvittää kysymyksillä sijainnin avun lähettämistä varten.



Taulussa on myös seuraavan kuvan mukainen ohjeistus hädässä olevan auttamiseksi:



6. UIMARANTOJEN TARKASTUKSET

Päivittäisiä olosuhdetarkastuksia tekevät kunnan liikuntapaikkojen hoitajat ja ulkoaluejohtaja sekä liikunta- ja ulkopaikkamestari.

Terveystarkastusviranomaisen (Pohjois-Karjalan hyvinvointialueen ympäristöterveydenhuollon jaosto) vastaa uimaveden laadun tutkimisesta / teettää tutkimukset Savo-Karjalan ympäristötutkimus Oy:llä uimakausittain laadittavan tarkastuskalenterin mukaisesti ja toimittaa tarkastuskertomukset uimarannoilta sekä uimarantavesiraportit aina tutkimusten jälkeen.

6.1. Uimarannoilla suoritettavat tarkastukset

- Käyttöönottotarkastus
- Päivittäiset olosuhdetarkastukset
- Toiminnallinen yleistarkastus

6.2. Käyttöönottotarkastus

Ennen kun uimakausi säiden puolesta alkaa (virallisesti 15.6.) uimarannalle tehdään vuosittainen käyttöönottotarkastus.

Tarkastuksessa todetaan, että ranta ja sen opasteet sekä muut rakenteet ovat käyttötarkoitukseensa sopivassa kunnossa ja vastaavat niistä annettua informaatiota. Mikäli näin ei todeta, ranta on saatettava em. kuntoon ennen kuin se otetaan käyttöön.

Tarkastus tehdään tarvittaessa uudestaan mahdollisten muutostöiden jälkeen, mikäli rannan olosuhteet oleellisesti muuttuvat.

Kunnan ulkoaluetyönjohtaja ja liikunta- ja ulkopaikkamestari vastaavat käyttöönottotarkastuksesta.

6.3. Päivittäinen olosuhdetarkastus

Jokainen ranta tarkastetaan päivittäin yleensä aamulla. (Kuoringan uimaranta harvemmin, koska kioskiyrittäjä toimii rannalla päivittäin ja ilmoittaa kunnalle havaitsemistaan epäkohdista tarvittaessa).

Tarkastus tehdään laaditun tarkastuslistan mukaisesti (Liite). Tarkastuksissa havaitut puutteet tai viat rannoilla, opastuksessa ja rakenteissa korjataan mahdollisuuksien mukaan heti paikan päällä, jos mahdollista tai kaikissa tapauksissa mahdollisimman nopeasti.

Tarkastukset kirjataan kunnan ja paikallisen yrityksen yhdessä kehittämään maisema.pro -järjestelmään, jota käytetään uimarantojen lisäksi leikkikenttien, Kinttupolut -ulkoilureitistön ja Pärnä Bike Parkin tarkastus- ja seurantatyökaluna.

Mikäli rannalla tehdään huomioita, ne kirjataan tähän järjestelmään ja kuitataan ratkaistuiksi kun huomio on noteerattu tai korjattu joko itse tai jonkun toisen rantojen ylläpitoon ja tarkastuksiin osallistuvan henkilön toimesta. Järjestelmään kirjattavat huomiot on luokiteltu seuraavasti:

Kommentti = Ei vaadi toimenpiteitä maastossa. Esim. mainittava kohtaaminen käyttäjän kanssa, luontokokemus tms...

Palaute = selkeä palaute käyttäjältä tai sinulta

Pyyntö = Vaatii toimenpidettä kohteessa. Ei aiheuta vaaraa käyttäjälle.

Tarkastus = Päivittäinen (uimarannat) tai viikoittainen tarkastuskäynti

Vika = Vaatii toimenpiteitä kohteessa kiireellisesti. Voi aiheuttaa vaaraa käyttäjälle.

Liikunta- ja ulkopaikkamestari kuittaa tarkastukset järjestelmässä ja ottaa uimakauden jälkeen tarkastusraportit talteen.

6.4. Toiminnallinen yleistarkastus

Näillä ajoittain tarpeen mukaan tehtävillä tarkastuksilla arvioidaan ja selvitetään rannan ja opastuksen toimivuus ja tarpeellisuus kokonaisuutena. Tarkastuksen havaintoihin perustuen voidaan tehdä kokonaisuutta koskevia muutoksia. Mikäli muutoksia täytyy tehdä, niistä on informoitava rannan käyttäjiä ja opastusta on muutettava tarvittavilta osin.

Eryistä huomiota kiinnitetään rannan sijaintiin, yleistasoon, varusteluun sekä alue- ja lähestymisopasteiden ja rakenteiden kuntoon.

6.6. Tarkastuslomakkeet ja dokumenttien säilytys

Tarkastusdokumentit syntyvät maisema.pro -järjestelmään tallentuvina merkintöinä ja sieltä ulos saatavina raporteina. Raportteja säilyttää Liperin kunta / liikuntapaikkamestari.

7. UIMARANTOJEN YLLÄPITOSUUNNITELMA JA TURVALLISUUS

7.1 Uimarantojen huoltotoimenpiteistä ja ylläpidosta.

Huolloista ja kunnossapidosta vastaa Liperin kunnan elinympäristöpalvelut tai erikseen tämän kanssa sovittu toinen taho.

Muutokset uimarannoilla tai niiden opastuksessa, jotka voivat oleellisesti vaikuttaa niiden turvallisuuteen, tulee toteuttaa vasta, kun asiasta on keskusteltu asiaan perehtyneen asiantuntijan kanssa.

8. UIMARANNOILLA TEHTÄVÄT YLLÄPITOON LIITTYVÄT KORJAUKSET JA HUOLTOTOIMENPITEET

Tarkastuksissa tai muutoin havaitut puutteet uimarannoilla, opastuksessa ja rakenteissa korjataan mahdollisuuksien mukaan heti kuin mahdollista. Ne kirjataan maisema.pro -järjestelmään ja kuitataan siellä ratkaistuksi, kun niihin on reagoitu ja puutteet korjattu jonkun asiaan liittyvän ylläpitohenkilön toimesta.

Eryisesti kiireelliset, vaaraa aiheuttavat viat on korjattava heti. Viat kirjataan maisema.pro -järjestelmään. Vika -ilmoituksista tulee päivittäin sähköpostimuistutus asiaan liittyville ylläpitohenkilöille niin kauan, kuin vika on saatu korjattua. Muista vähemmän kiireellisistä huomioista ei tule muistutuksia

Uimarannan, opasteiden tai muiden rakenteiden normaalitilanteesta poikkeava erityisen vaarallinen kohta tai rakenne on poistettava käytöstä, kunnes vaaratekijä on poistettu.

8.1 Kunnossapito

Kunnan liikuntapaikkojen henkilöstö huolehtii rantojen kunnossapidosta yhdessä puistopuolen henkilöstön (nurmikon leikkuu ja heinien niitto) kanssa. Rannalta ja pukukopeista kerätään päivittäin roskat ja roska-astiat tyhjennetään säännöllisesti. Rantojen yhteydessä olevia kuivakäymälöitä siivotaan ja sinne toimitetaan kuiviketta ja paperia aina tarvittaessa. Kuivakäymälät tyhjennetään imuautolla aina kun ne täyttyvät tyhjennystarpeeseen asti.

Asiantuntemusta ja erityiskalustoa vaativiin kunnossapitotoimiin hankitaan ostopalvelua. Esimerkkinä laiturihuolto ja kaislikoiden niitto.

8.2 Onnettomuuskirjanpito ja läheltä - piti- tilanteista ilmoittaminen

Kunta pitää säännöllistä onnettomuuskirjanpitoa tietoonsa saatetuista onnettomuuksista ja läheltä piti-tilanteista. Kirjanpidon perusteella voidaan suunnitella ennaltaehkäiseviä toimenpiteitä onnettomuuksien ennalta ehkäisemiseksi.

Onnettomuuden tai läheltä piti - tilanteen sattuessa tulee onnettomuudessa asianosaisen henkilön täyttää kunnan tapausilmoituslomake (Liite 1), ja lähettää se joko postitse tai sähköpostilla:		
Liperin kunta Elinympäristöpalvelut Varolantie 3 83100 Liperi	013 686511	kirjaamo@liperi.fi

Vastuutaho tekee asiasta ilmoituksen valvontaviranomaiselle.

Kirjatuista tapahtumista pitää selvittää ainakin seuraavat asiat:

- päivämäärä ja kellonaika
- tilanteen kuvaus
- tapahtumapaikka
- yhteystiedot
- tehdyt toimenpiteet
- kirjauksen tekijän nimi

Vähäisistä vahingoista ei raportoida valvontaviranomaisia.

Käytä Tapausilmoituslomaketta (Liite 1)

9. RISKIEN HALLINTA JA ARVIOINTI

Riskikartoitus on projektinomaisen toimintaohjelma, jossa toteutetaan riskien arviointi määritetyille kohteelle ja siinä noudatetaan Kuluttajaturvallisuuslain 920/2011 pääkohtia.

Varmistutaan aina olosuhteiden vaatiman huolellisuuden ja ammattitaidon edellyttämällä tavalla siitä, että kulutustavarasta tai kuluttajapalvelusta ei aiheudu vaaraa kenenkään terveydelle tai omaisuudelle.

Elinympäristöpalveluilla on riittävät ja oikeat tiedot rannoilla olevista kulutustavaroista ja kuluttajapalvelusta sekä on arvioitu niihin liittyvät riskit riskikartoituksen avulla.

9.1. Riskien arviointi ja riskikartoitus

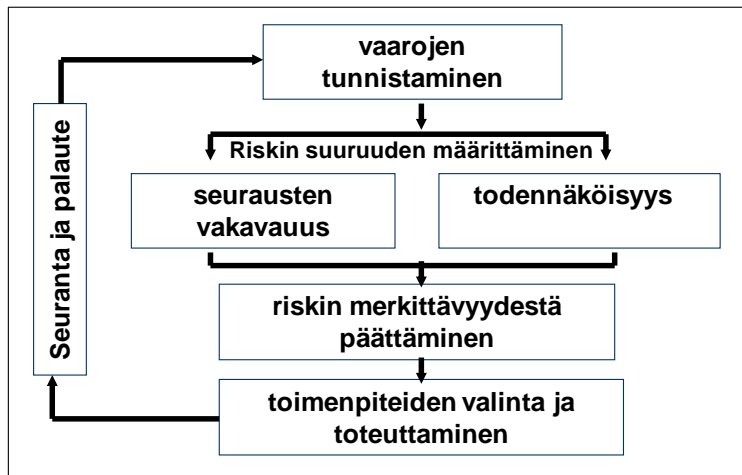
Uimarantojen riskikartoitus (Liite) on tehty seuraavasti:

- 1. Pohditaan** palveluun liittyviä **keskeisiä tehtäviä tai toimintoja**. Kirjataan ne riskianalyytilomakkeen ensimmäiseen sarakkeeseen, kukin omaan ruutuunsa.
- 2. Pohditaan mitä vaaroja** kuhunkin kirjattuun tehtävään, toimintoon ja paikkaan voi liittyä. Vaarat voivat aiheutua omasta toiminnasta, luonnon olosuhteista tai ulkopuolisesta vaarasta.
- 3. Pohditaan millaisia seurauksia vaaroista** voi pahimmillaan aiheutua **ja kirjataan ne**.
- 4. Pohditaan** kirjattujen **vaarojen toteutumisen todennäköisyyttä** ja arvioidaan mahdollisten **seurausten vakavuutta**. **Määritetään riskin suuruus** riskinarviointitaulukkoa käyttäen **ja kirjataan** se lomakkeeseen.
- 7. Pohditaan** millä **toimenpiteillä** vaaran toteutuminen voitaisiin estää. Pohditaan erityisesti niitä vaaroja, joissa riski nousi vähintään kohtalaiseksi.

Riskin suuruuden arviointitaulukko

Tapahtuman todennäköisyys	Tapahtuman seuraukset		
	Vähäiset	Haitalliset	Vakavat
Epätodennäköinen	1. Merkityksetön riski	2. Vähäinen riski	3. Kohtalainen riski
Mahdollinen	2. Vähäinen riski	4. Kohtalainen riski	6. Merkittävä riski
Todennäköinen	3. Kohtalainen riski	6. Merkittävä riski	9. Sietämätön riski

9.2. Riskien arvioinnin perusteella tehtävät toimenpiteet



Arvioidut riskit laitetaan lopuksi tärkeysjärjestykseen, minkä jälkeen seurataan toteutettujen toimenpiteiden onnistumista riskien poistamiseksi ja pienentämiseksi. Jatkuvan seurannan (rutiininomainen silmämääräinen tarkastus, toiminnallinen vuositarkastus) myötä ilmenneiden tarpeiden mukaisesti suunnitellaan ja toteutetaan tarvittavia uusia toimenpiteitä.

9.3. Riskikartoituksen tuloksia

Riskianalyyssissä keskeisiksi uimarantojen toiminnoiksi ja siellä esiintyviksi vaaratekijöiksi määriteltiin seuraavat vaaratekijät riskin suuruuden mukaisessa järjestyksessä toimintakohtaisesti:

Uiminen: 1. Liian syvälle joutuminen 2. Suonenveto 3. Sairaskohtaus 4. Alkoholi 5. Väsyminen 6. Vaaralliset esineet vedessä 7. Sinilevän esiintyminen ja vesikasvit 8. Kylmä vesi

Rannalla oleilu ja liikkuminen: 1. Punkit 2. Lasinsirut tai muut haitalliset esineet

Vedessä liikkuminen muuten, kuin uiden: 1. Moottoriveneen tulo uimarannalle 2. Uimapatjalla, Sup-laudalla tai uimalelulla liian syvälle joutuminen 3. Soutuveneen tulo uimarannalle

Laiturirakenteet: 1. alle joutuminen 2. Laiturin osien liikkuminen 3. Rikkinäiset rakenteet

Laiturilta hyppääminen: 1. Liian matalaan veteen hyppääminen pää edellä 2. Toisen uimarin päälle hyppääminen 3. Laiturin keikkumisen aiheuttama tippuminen (pieni lapsi)

Hyppytasolta hyppääminen: 1. Toisen uimarin päälle hyppääminen 2. Liian syvälle joutuminen 3. Putoaminen laiturille

Leikkivälineen käyttäminen (Viinijärven rannan keinu): 1. Keinun osuminen toiseen liikkajaan 2. Putoaminen

Tulen tekeminen (tulipaikka Viinijärven rannalla): 1. Tulen tai kipinöiden leviäminen maastoon 2. Käden osuminen tuleen

Kuivakäymälän käyttäminen: 1. Epäsiisteys istuimella 2. Epäsiisteys lattialla tai seinissä

Baja-Majan käyttäminen (Kiinteästi Kuoringalla, väliaikaisena Honkalammella): 1. Epäsiisteys istuimella 2. Epäsiisteys lattialla tai seinissä

Saapuminen rannalle: 1. Risteysonnettomuus Kuoringan uimarannan liittymissä 2. Pelastusajoneuvon pääsyn estyminen pysäköinnin tai liikennejärjestelyjen takia 3. Liikenneonnettomuus auton ja pyöräilijän / jalankulkijan kesken 4. Pysäköintialueella tapahtuva törmäys

Rannan rakenteet: 1. Ohjetaulujen väärät tiedot 2. Portaiden huono kunto 3. Pukukoppien epäkuntoisuus 4. Pukukoppien epäsiisteys

Rannan roska-astiat: 1. Roskien leviäminen astioiden ulkopuolelle (esim.linnut) 2. Hajuhaitta 3. Haittaeläinten leviäminen

Ilkivalta: 1. Opastus- ja kieltomerkkien rikkominen tai hävittäminen 2. Veteen heitetty esineet 3. Pelastusvälineiden rikkominen tai hävittäminen 4. Rannan ja laiturin rakenteiden rikkominen 5. Roskien levittäminen

Koirat tai muut lemmikit rannalla: 1. Puraisut 2. Ulosteet / karvat rannalla tai vedessä 3. Lasten säikähtäminen

Muuttolintuparvet rannalla (Valkoposkihanhet): 1. Ulosteet rannalla

Riskikartoituksen avulla havaittuja **puutteita toimenpiteissä (merkitty punaisella riskianalyytilomakkeelle)** tiedostetaan ja korjataan kunnan uimarannoille osoittamien resurssien puitteissa ennen uimakauden 2024 alkua ja aina sitä mukaa, kun niitä havaitaan.

9.4. Vastuu- ja ylläpitohenkilöiden perehdyttäminen ja kouluttaminen

Uimarantojen ylläpitoon on nimetty vastuuhenkilöt (nimetty kohta 2.2), jotka työnsä puolesta perehtyvät palveluun ja sen turvallisuusasiakirjaan riittävällä tarkkuudella ja hankkivat itselleen koulutusta vastuuasioihin liittyen.

9.5 Palvelun tarjoamiseen liittyvät olosuhderajoitukset

Uimaranta on ulkoaluepalvelu, jossa saattaa esiintyä sää- yms. ilmiöitä, jotka haittaavat, rajoittavat tai jopa estävät palvelun käyttöä. Palvelu tarjotaan uimakaudella ja uimakauden päättymisestä ilmoitetaan aina kunnan tiedotuskanavilla ja uimarantojen tauluilla. Satunnaisista ja tapauskohtaisista olosuhteista johtuvista uimarannan sulkemisista tiedotetaan myös em. tavalla.

Liperin kunta voi myöntää lupia uimarannoilla järjestettäviin tapahtumiin. Mikäli näistä voi aiheutua vaaraa muille palvelun käyttäjille, voidaan se sulkea väliaikaisesti muilta käyttäjiltä. Tästä informoidaan kunnan viestimissä sekä opastauluille kiinnitettävillä ilmoituksilla.

TAPAUSSILMOITUSLOMAKE

1/2

Täytä lomake mahdollisimman pian onnettomuuden tai läheltä piti- tilanteen jälkeen. Palauta lomake täytettynä sähköpostilla osoitteeseen kirjaamo@liperi.fi tai postitse osoitteeseen Liperin kunta, elinympäristöpalvelut, Varolantie 3, 83100 Liperi

Onnettomuuden tai läheltä piti -tilanteen tapahtumapaikka	Päivämäärä ja kellonaika
Tiedot loukkaantuneesta henkilöstä	
Sukupuoli <input type="checkbox"/> Tyttö <input type="checkbox"/> Poika	
Nimi	Syntymävuosi
Osoite	
Sähköpostiosoite	
Vaatetus tapahtumahetkellä (myös jalkineet)	
Tiedot tapahtumasta	
Minkälaisessa toiminnassa / missä leikkivälineessä tilanne tapahtui?	
Paikalla olleiden lasten lukumäärä	
Tapahtuman kuvaus (yksityiskohtainen kuvaus, miten onnettomuus tai läheltä piti -tilanne tapahtui)	
Tapahtuman seuraukset (esim. vamman laatu, vahingoittunut kehon osa, loukkaantuneiden määrä)	
Onnettomuuden seurauksena tehdyt toimenpiteet	
Mitä olisi voinut tapahtua?	
Sääolosuhteet tapahtuman aikana	
Tapahtuman syyt	
Miten tapaturma voitaisiin vastaisuudessa välttää? Toimenpide-ehdotuksia?	

TAPPAUSILMOITUSLOMAKE

2/2

Lisätietoja

Todistajien lausunnot

Todistajien nimet ja yhteystiedot

Tapahtumasta on otettu yhteyttä:

- Poliisi Yrityksen / organisaation turvallisuusvastaava Vakuutusyhtiö
 Pelastuslaitos Kunnan tuoteturvallisuusvalvontaviranomainen

Päivämäärä, nimi ja puhelinnumero