
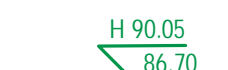





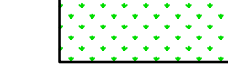


MERKINNÄT

-  Suunniteltu hulevesiviemäri, hulevesikaivo, ritiläkansi (HR)
-  Suunniteltu hulevesiviemäri, tarkastuskaivo (H)
-  Suunniteltu salaaja, tulppaus
-  Suunniteltu asfalttipäällyste, katu, reunatuki
-  Suunniteltu asfalttipäällyste, jkpp
-  Suunniteltu betonikiveys, harmaa
-  Suunniteltu betonikiveys, huomiokivi, valkoinen
-  Suunniteltu nurmetus

Koordinaattijärjestelmä ETRS-GK30
Korkeusjärjestelmä N60

k.osa/ kpl	korntti/ tita	Tarotti/ Pto	Viranomaisen merkintä
-	-	-	-
Rekennuslupamäärä	Pinnustudaji		Julkaisu nro
-	-		-
Rakennuskohteen nimi ja osasto	Pinnustuksen sisältö		Mittakaava
KITEEN KAUPUNKI KITEEN PÄÄPYSÄKKI JA KAPPELINTIEN JALKAKÄYTÄVA Katusuunnitelma	SUUNNITELMAKARTTA		1:200
RAMBOLL Ramboll Lämsäkatu 15 80110 Joensuu puh. 020 755 611	Suunn. alle TKA	Työnro 1510091219	Tiedosto
suunn. Hanna Ruusuvaari	Pinnustuksen 201	tyy. Juha Ronkainen	Muutos -
	piirt.	pv.	pv. 2.6.2025