
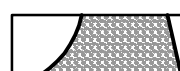








-  Suunniteltu katu, asfalttipäällyste, reunatuki
-  Suunniteltu katu, sorapinta
-  Nurmetus
-  Suunniteltu hulevesiviemäri, tarkastuskaivo
-  Suunniteltu hulevesiviemäri, hulevesikaivo, ritiläkansi
-  Rakennettu hulevesilinja
-  Ohjeellinen tonttiliittymä
-  105.00 Tontinrajakorkeus

KONTIOLAHTI
KONTIOLAHDEN KUNTA
KUNTATEKNIikka

KONTIOLAHTI
HUMISEVANTIE

KATUSUUNNITELMA
SUUNNITELMAKARTTA

Päiväys	Mittakaava
30.1.2026	1:500
Suunnittelija	Kadunpöytäpöytä
Hyväksyjä	Päättökunta

Koordinaattijärjestelmät: ETRS-GK30 ja NZ2000

RAMBOLL
Ramboll Finland Oy
Lansikatu 15
00110 JOENSUU
puh. 020 755 611
Pirustusnumero

Mikko Ruokolainen
Helena Kokkonen