

Näkymäkuvat

Rintasenvaaran ranta-asemakaava

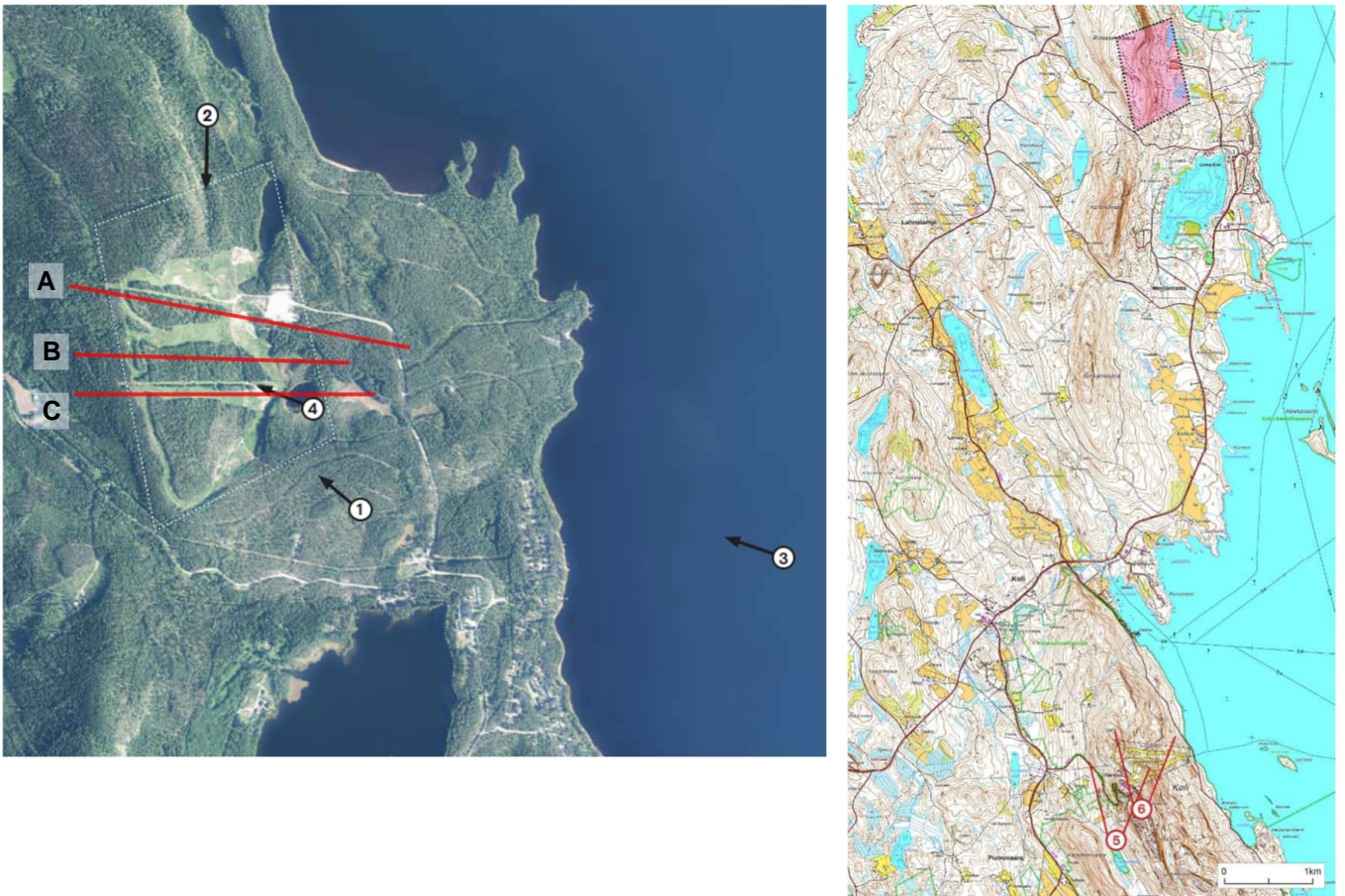
Kuvapisteeet 1-6: Arco Architecture Company Oy, ellei toisin ole mainittu.

Jokaisesta kuvapisteeestä on esitetty päivänäkymä sekä valaistu iltanäkymä. Kuvapisteeiden 1-4 sijainnit on esitetty alla olevassa ilmakuvassa vasemmalla. Kuvapisteeiden 5 ja 6 sijainnit on esitetty maastokartalla oikealla.

Kuvat 7-9: Arco Architecture Company Oy

Alueleikkauksia. Leikkauskohdat on esitetty alla olevassa ilmakuvassa vasemmalla. Kuvan suunta pohjoiseen.

Kuvissa on huomioitu ranta-asemakaavan sallima rakentaminen.



Kuvat 10-14: Futudesign Oy.

Kuvissa on hahmoteltu huipun korttelin 27 mahdollista toteuttamistapaa. Kuvissa on esitetty kaavan sallima mahdollinen toteutustapa.

Kuvapiste 1. Lintuperspektiivi kaakosta.



Kuvapiste 2. Lintuperspektiivi pohjoisesta.




Kuvapiste 3. Näkymä idästä Pieliseltä.




Kuvapiste 4. Näkymä Heinälammen rannalta kohti rинettä.



Kuvapiste 5. Näkymä suunnilleen Akka-Kolin yläpuolelta pohjoiseen kohti Rintasenvaaraa. Etualueen rakennus on Hotelli Koli.



Kuvapiste 6. Näkymä Ukko-Kolin huipulta pohjoiseen kohti Rintasenvaaraa (valokuviasovite).
Visualisointi: Arco Architecture Company Oy. Valokuva: Sweco Finland Oy.




Kuva 7. Alueleikkaus A ja osasuurennus



Kuva 8. Alueleikkaus B ja osasuurennus



Kuva 9. Alueleikkaus C ja osasuurennus



Kuva 10. Huipun kortteli 27. Päärakennus ja majoitusrakennukset



Kuva 11. Huipun kortteli 27. Näkymä alarinteestä kohti päärakennusta.



Kuva 12. Huipun kortteli 27. Näkymä majoitusrakennuksen sisäänkäynniltä.



Kuva 13. Huipun kortteli 27. Päärakennus alarinteen suunnasta.



Kuva 14. Huipun kortteli 27. Päärakennuksen aula.

