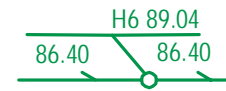


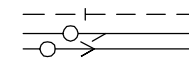
## MERKINNÄT



Suunniteltu hulevesiviemäri, tarkastuskaivo (H)



Suunniteltu hulevesiviemäri, hulevesikaivo, ritiläkansi (HR)



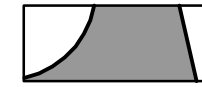
Rakennettu vesihuoltolinja




Poistettava puu




Suunniteltu katu, asfalttipäällyste reunatuki




Suunniteltu pyörätie / jalkakäytävä, asfalttipäällyste



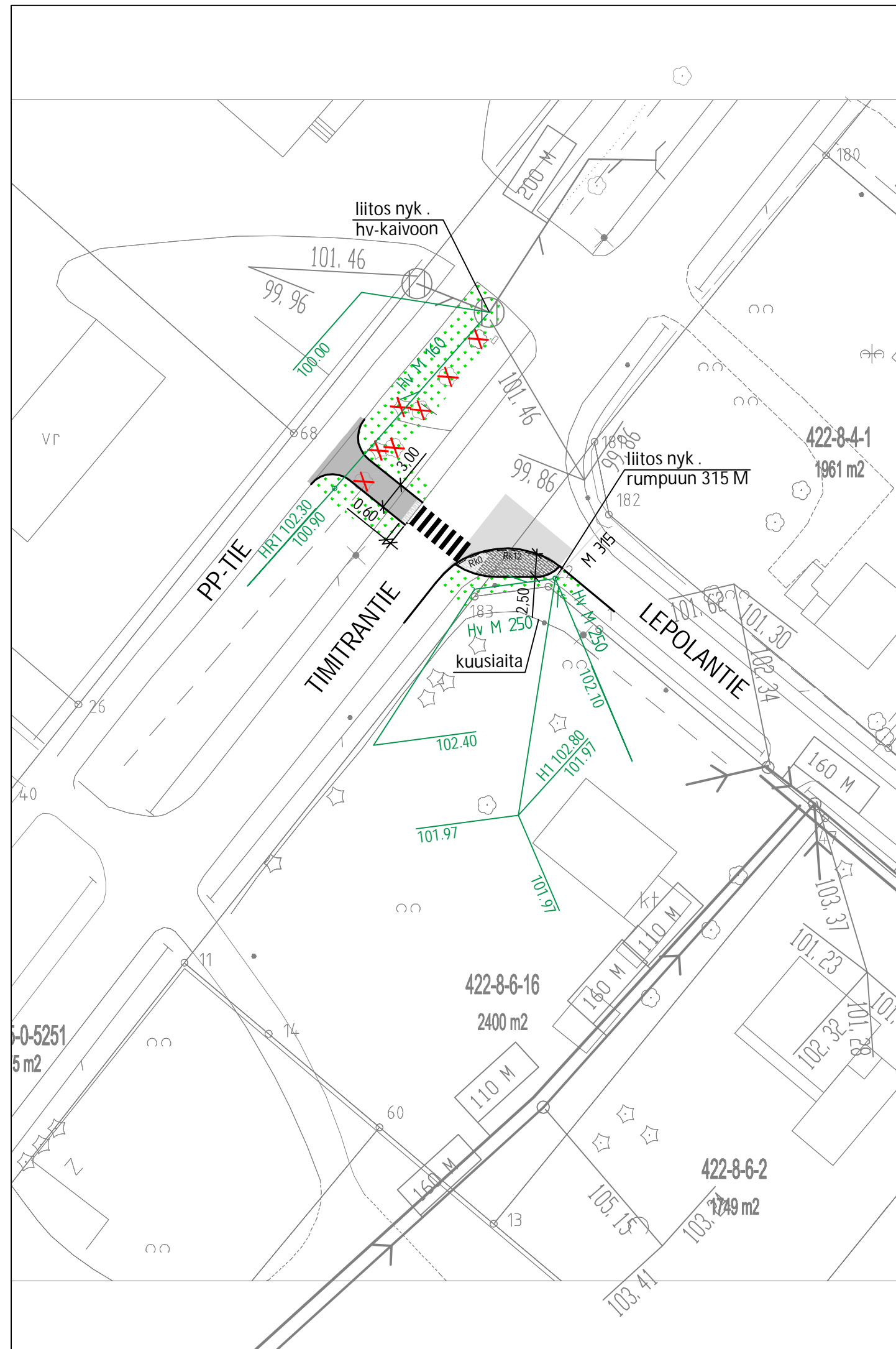
Nurmetus



betonikiveys 278x138x80 mm, harmaa, tiililadonta



betonikiveys 278x138x80 mm, valkea, tiililadonta



Koordinaattijärjestelmä ETRS-GK30  
Korkeusjärjestelmä N2000

k.osa/ kylä	kortteli/ tila	Tontti/ Rn:o	Viranomaisen merkintöjä	
-	-	-		
Rakennustoimenpide		Piirustustyyppi	Juokseva nro	
-		-	-	
Rakennuskohteen nimi ja osoite		Piirustuksen sisältö	Mittakaava	
LIEKSAN KAUPUNKI TIMITRANTIE SUOJATIE LEPOLANTIE KOHDALLA		SUUNNITELMAKARTTA	1:500	
RAKENNUSSUUNNITELMA				
	Ramboll Länsikatu 15 80110 Joensuu puh. 020 755 611	Suunn. ala	Työnro	Tiedosto
		TKA	1510090231	
suunn.		Piirustusno	Muutos	
Juha Ronkainen		201	-	
piirt.		hyv.	pvm	
		Mikko Ruokolainen	30.6.2025	