

KITEENTIEN PERUSPARANTAMISEN JOHDOSTA  
TARPEELLISEN KIRKONSEUDUN RAKENNUSKAAVAN MUUTOS JA LAAJENNUS  
KAAVAOTE JA -MÄÄRÄYKSET



5.5.2023

III

15:3

TÄMÄ RAKENNUSKAAVAKARTTA ON OSA KITEEN  
KUNNANVALTUUSTON 19.12.1988 §:SSÄ 118  
HYVÄKSYMÄÄ RAKENNUSKAAVAA

*Jakko Turunen*  
JAAKKO TURUNEN  
PÖYTÄKIRJAN PITÄJÄ

# KITEE

## KITEENTIEN PERUSPARANTAMISEN JOHDOSTA TARPEELLISEN KIRKONSEUDUN RAKENNUSKAAVAN MUUTOS JA LAAJENNUS 1:1000

RAKENNUSKAAVAN MUUTOS KOSKEE KITEEN KIRKONSEUDUN KAAVA-ALUEEN KORTTELEITA 7029, 5073, 5077, 17, 1, 5078, 14, 79, 3, 4, 2002, 2006, 2012, 2011, 4005, 4013, 2021, 2022, 4021, 4022, 3035, 2024, 2025, 2028, 2027, 34, 33, 49 JA 48 SEKÄ NÄIHIN LIITTYVIÄ VIRKISTYS-, LIIKENNE- JA RAKENNUSKAAVATIEALUEITA.

RAKENNUSKAAVAN LAAJENNUS KOSKEE TILOJA RN:OT 9:14, 9:87, 9:114 JA 7:35.

KITEELLÄ 26. PÄIVÄNÄ ELOKUUTA 1988  
KITEEN KUNNAN TEKNISEN OSASTON KAAVOITUS- JA MITTAUSTOIMISTO

*Matti Kosonen*  
Matti Kosonen  
mittausteknikko

## RAKENNUSKAAVAMERKINNÄT

AK

Asuinkerrostalojen korttelialue.

AP

Asuinpientalojen korttelialue.

AO

Erillispientalojen korttelialue.

AO-1

Erillispientalojen korttelialue.

Alueelle saa lisäksi rakentaa pienteollisuustiloja sekä moottoriajoneuvojen korjaus- ja huoltotoimintaan tarvittavia tiloja.

AL

Asuin-, liike- ja toimistorakennusten korttelialue.

AM

Maatilojen talouskeskusten korttelialue.

Y

Yleisten rakennusten korttelialue.

VP

Puisto.

LT

Kauttakulku- tai sisääntulotie suoja- ja näkemäalueineen.

LYT

Yleinen tie vierialueineen.





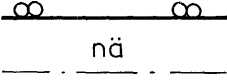



LH

Huoltoasemarakennusten korttelialue.

M

Maa- ja metsätalousalue.

## RAKENNUSKAAVAMERKINNÄT

|   |  |
|---|--|
|    | 3 m sen kaava-alueen ulkopuolella oleva viiva, jota vahvistaminen koskee.  |
|    | Korttelin, korttelinosan ja alueen raja.   |
|    | Eri kaavamääräysten alaisten alueenosien välinen raja.   |
| II  | Roomalainen numero osoittaa rakennusten, rakennuksen tai sen osan suurimman sallitun kerrosluvun.  |
| 1/2 II  | Murtoluku roomalaisen numeron edessä osoittaa, kuinka suuren osan rakennuksen suurimman kerroksen alasta saa kaavassa lukumäärältään mainittujen kerrosten alapuolella olevasta tilasta kerrosluvun estämättä käyttää kerrosalaan laskettavaksi tilaksi. |
| $\ell = 0,2$  | Tehokkuusluku eli kerrosalan suhde rakennuspaikan pinta-alaan.   |
|  | Rakennuskaavatie.  |
|  | Yleisen tien näkemäalueeksi varattu alueen osa.  |
|  | Liikennealueen alittava jalankulkutie.   |
|  | Ajoneuvoliittymän likimääräinen sijainti.  |
|  | Tiealueen rajan osa, jonka kohdalta ei saa järjestää ajoneuvoliittymää.  |