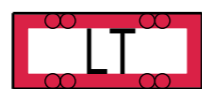


PALOASEMAN ASEMAKAAVA ASEMAKAAVAN MUUTOS

Asemakaavan muutos koskee Kiteen kaupungin Peltolan (4) kaupunginosassa sijaitsevaa kiinteistön 15:11 lähivirkistys-, maa- ja metsätalous- sekä liikennealuetta.

Asemakaavalla muodostuu kortteli 4061 ja liikennealuetta.

ASEMAKAAVAMERKINNÄT JA -MÄÄRÄYKSET




Maantien alue.



Yhdyskuntateknistä huoltoa palvelevien rakennusten ja laitosten alue.



3 m kaava-alueen rajan ulkopuolella oleva viiva.



Korttelin, korttelinosan ja alueen raja.



Osa-alueen raja.

4061

Korttelin numero.

1


Ohjeellisen tontin/rakennuspaikan numero.

I

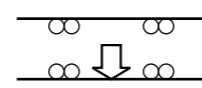
Roomalainen numero osoittaa rakennusten, rakennuksen tai sen osan suurimman sallitun kerrosluvun.

2500

Rakennusoikeus kerrosalaneliömetreinä.



Rakennusala.



Ajoneuvoliittymän likimääräinen sijainti.

YLEISET MÄÄRÄYKSET

Autopaikkoja on varattava vähintään 1/150 k-m².

Piha-alueille on laadittava pintavesien hallintasuunnitelma. Hulevesialtaat tulee toteuttaa rakentamisen yhteydessä

Rakentamaton tontinosa, jota ei tarvita välttämättömäksi kulkuväyläksi tai pysäköintialueeksi, on pidettävä huolitellussa kunnossa.

Alueelle saa toteuttaa palotornin.

Hyväksytty Kiteen kaupunginvaltuustossa 24.10.2016 § 50


Tiina Eskelinen
pöytäkirjanpitäjä

KITEEN KAUPUNKI

Sisältö
Asemakaava

Mittakaava
1:1000

PALOASEMAN ASEMAKAAVA ASEMAKAAVAN MUUTOS



TENGBOM ERIKSSON ARKKITEHDIT OY
Salomonkatu 17 A 00100 HELSINKI
TEL 0108 354 200 FAX 0108 354 249
www.tengbom.fi

TYÖ No
880-03

PIIR.No
03

PÄIVÄYS
7.9.2016

YHT.HENK.
Maarit Suomenkorpi