


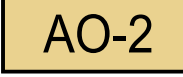




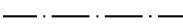


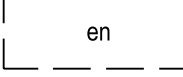
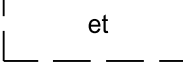
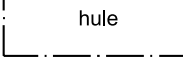
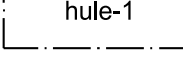
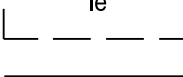



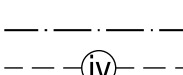
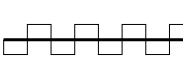
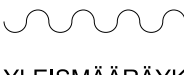
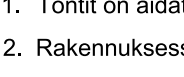
# KONTIOLAHTI, LEHMO

## KARHULAN ALUEEN ASEMAKAAVA

Asemakaava koskee Kontiolahden kunnan Lehmon alueen kiinteistöjä 3:224, 3:156, 3:230, 3:223, 3:226, 3:119, 3:114, 3:229, 3:97, 3:96, 3:84, 3:83, 3:78 ja 3:54.

Asemakaavalla muodostuvat korttelit 200-217, lähivirkistys- ja katualueet.


### ASEMAKAAVAMERKINNÄT JA -MÄÄRÄYKSET:

	<b>AP-1</b>	Asuinentalojen korttelialue. Alueelle saa rakentaa enintään kaksi yhden perheen asuntoa, joista toisen asunnon pinta-ala saa olla enintään 60 k-m <sup>2</sup> tai yksi kahden perheen asuinrakennus.
	<b>AO-2</b>	Erillispientalojen korttelialue. Kullekin rakennuspaikalle saa rakentaa vain yksiasuntoisen talon.
	<b>VL-1</b>	Lähivirkistysalue. Alueelle saa sijoittaa hulevesien käsittelyyn liittyviä laskeutusaltaita.
	<b>EV-1</b>	Suojaviheralue, jolle saa sijoittaa meluvallin.
		3 m kaava-alueen rajan ulkopuolella oleva viiva.
		Korttelin, korttelinosan ja alueen raja.
		Osa-alueen raja.
		Ohjeellinen alueen tai osa-alueen raja.
		Ohjeellinen tontin/rakennuspaikan raja.
<b>200</b>		Korttelin numero.
<b>4</b>		Ohjeellisen tontin/rakennuspaikan numero.
<b>KUOMAKUJA</b>		Kadun, tien, katuaukion, torin, puiston tai muun yleisen alueen nimi.
<b>1</b>		Roomalainen numero osoittaa rakennusten, rakennuksen tai sen osan suurimman sallitun kerrosluvun.
<b>lu/2</b>		Murtoluku roomalaisen numeron jäljessä osoittaa, kuinka suuren osan rakennuksen suurimman kerroksen alasta ullakon tasolla saa käyttää kerrosalaan luettavaksi tilaksi.
<b>e=0.25</b>		Tehokkuusluku eli kerrosalan suhde tontin/rakennuspaikan pinta-alaan.
	<b>en</b>	Ohjeellinen alueen osa, jolle saa sijoittaa puistomuuntamon.
	<b>et</b>	Ohjeellinen alueen osa, jolle saa sijoittaa pumppaamon.
	<b>hule</b>	Alueen osa, joka on varattu hulevesien johtamiseen.
	<b>hule-1</b>	Alueen osa, jonka kautta johdetaan ja viivytetään kortteli- ja katualueiden hulevesiä.
	<b>le</b>	Leikki- ja oleskelualueeksi varattu ohjeellinen alueen osa.
		Katu.
		Jalankululle varattu katu/tie.
		Jalankululle ja polkupyöräilylle varattu katu/tie, jolla tontille/rakennuspaikalle ajo on sallittu.
		Ohjeellinen yleiselle jalankululle ja polkupyöräilylle varattu alueen osa.
		Maanalaista johtoa varten varattu alueen osa (jv=jätevesi, vj=vesijohto).
		Katualueen rajan osa, jonka kohdalta ei saa järjestää ajoneuvoliittymää.
	<b>+45dB</b>	Liikenteen aiheuttama melun 45dB(yö) liikimääräinen raja.

### YLEISMÄÄRÄYKSET:

- Tontit on aidattava. Korttelien ja tonttien rajoilla tulee käyttää pensasaitaa.
- Rakennuksessa tulee olla lape- tai harjakatto.
- Kattojen väri tulee olla tumma.
- Rakennuspaikkaa kohden tulee olla vähintään kaksi autopaikkaa.
- Päärakennus tulee rakentaa 6 m:n päähän katualueesta, 4 m:n päähän naapurin rajasta ja 2 m:n päähän puistoista.
- Tonteilla muodostuvat hulevedet tulee imeyttää tai viivytetään tontilla.
- Korttelien 200, 201, 209, 210, 211 ja 212 alueelle rakennuksia suunniteltaessa tärinän mahdollinen voimistuminen rakenteissa tulee huomioida.

Kuopiossa 6. toukokuuta 2022



Timo Leskinen  
DI



Lilian Savolainen  
Suunnittelija, arkkitehti

Kontiolahden kunnanhallitus on kokouksessaan \_\_\_ .20\_\_ \_\_\_-n kohdalla hyväksynyt tämän asemakaavan.

Kontiolahdella .20\_\_.

KONTIOLAHTI, LEHMO KARHULAN ALUEEN ASEMAKAAVA	Nähtävillä 5.5.- 4.6.2020 (luonnos) 4.2.- 7.3.2022 (ehdotus)
	Kunnanhallitus
	Suunnitteluala, työnumero ja piirustuksen numero <b>YKS P38209 901</b>
FCG Finnish Consulting Group Oy Microkatu 1, PL 1199, 70211 Kuopio Puh. 0104090 www.fcg.fi	Tiedosto Q:\Kuo\P38209_Karhulan_alueen_aseமாகাava_ni\C_suunnitelka\C2_työ\Kuvet TIEDOSTO Karhulan_AK_uusi_länsirajaus_VE3_hyv.dwg
Päiväys 6.5.2022 Pääsuunn. Timo Leskinen Hyv.	Suunn./Piirt. Lilian Savolainen/LSa Tarkastaja Yhteyshenkilö Timo Leskinen
	A S

Pohjakartta hyväksytty 10.11.2019