








-  Suunniteltu katu, asfalttipäällyste, reunatuki
-  Lehtipuu
-  Käärmekuusi tai surukuusi
-  Uusi tontinrajakorko
-  Suunniteltu sadevesiviemäri, tarkastuskaivo
-  Suunniteltu sadevesiviemäri, sadevesikaivo, ritaläkansi
-  Ehdotettu kadun tonttillittyä

Koordinaattijärjestelmä ETRS-GK30
Korkeusjärjestelmä N2000

MUUTOSPÄIVÄYS	MUUTOS-	MUUT-	ALLE-	MUUTOS
Pv.	TUNNUS	TAJA	KIRJ.	
x x 23	A	HKo		xxx



KONTIOLAHTI
ULLANTIEN KUNNALLISTEKNIikka

KATUSUUNNITELMA
SUUNNITELMAKARTTA

Päiväys	Mittakaavat
15.11.2023	1:500
Suunnittelija	Kadunpiitopäätös
Hyväksyjät	Päätökset

Koordinaattijärjestelmät: ETRS-GK30 ja N2000

RAMBOLL
1510059744-201
Piiustusnumero

Ramboll Finland Oy
Länsikatu 15
80110 JOENSUU
puh. 020 755 611

Suunn.ala Piir.no Osa n:o Vuosi M

Mikko Ruokolainen Helena Kokkonen