



POHJOIS-KARJALA
Maakuntaliitto

Pohjois-Karjalan maakuntakaava 2040 2. vaihe

Merkinnät ja määräykset

Luonnos 17.6.2024

Pohjois-Karjalan maakuntakaava 2040, 2.vaihe

Merkinnät ja määräykset

17.6.2024

Maakuntakaava-alueita koskevat suunnittelumääräykset

Aurinkovoima:

Aurinkovoima-alueiden suunnittelussa on otettava huomioon kulttuuri-, maisema-, virkistys- ja luontoarvoihin sekä olemassa oleviin elinkeinoin ja asutukseen kohdistuvat vaikutukset. Laajat aurinkovoima-alueet on sijoitettava pääosin muille kuin laajoille yhtenäisille metsä- ja peltoalueille. Yksityiskohtaisemmassa suunnittelussa on kiinnitettävä huomiota alueiden toteuttamisen kokonaisvaikutuksiin ilmastopäästöjen osalta.

Teemakohtaiset merkinnät ja määräykset

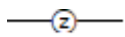
Energian siirtoverkot ja energia-infra:



Energiahuollon alue (EN, en)

Merkinnällä osoitetaan energiaverkoston liittyviä olemassa olevia ja kehitettäviä voimalaitoksia ja suurjännitelinjan sähköasemia. Alueella on voimassa MRL 33§ mukainen rakentamisrajoitus.


Suunnittelumääräys: Yksityiskohtaisemmassa suunnittelussa tulee turvata energiahuollon alueen ja siihen liittyvien verkkojen kehittämisedellytykset.



Pääsähkolinja 110 kV

Merkinnällä osoitetaan sekä nykyiset että nykyisessä johtokäytävässä kehitettävät 110 kV pääsähkolinjat. Alueella on voimassa MRL 33§ mukainen rakentamisrajoitus

Suunnittelumääräys: Yksityiskohtaisemmassa suunnittelussa tulee huomioida maisema-, kulttuuriympäristö- ja luontoarvot sekä turvata alkutuotannon toimintaedellytykset.



Pääsähkolinjan 110 kV yhteystarve

Merkinnällä osoitetaan 110 kV pääsähkolinjan yhteystarpeet. Merkinnällä osoitetaan sekä selvityksiin perustuvat johtovaraukset että sähköverkkoyhtiöiden esittämät yhteystarpeet. Yhteystarvemerkinä osoittaa ainoastaan kehittämistarpeen alueiden välillä.

Suunnittelumääräys: Uudet pääsähkolinjat tulee suunnitella ensisijaisesti olemassa olevien johtokäytävien yhteyteen. Yksityiskohtaisemmassa suunnittelussa tulee lisäksi huomioida maisema-, kulttuuriympäristö- ja luontoarvot sekä turvata alkutuotannon toimintaedellytykset.



Ohjeellinen pääsähkolinja 400 kV.

Merkinnällä osoitetaan yksityiskohtaisemman suunnittelun perusteella valitut tai muutoin rakentamisen edellytykset täyttävät 400 kV pääsähkolinjat. Alueella on voimassa MRL 33§ mukainen rakentamisrajoitus.

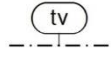
Suunnittelumääräys: Yksityiskohtaisemmassa suunnittelussa tulee huomioida maisema-, kulttuuriympäristö- ja luontoarvot sekä turvata alkutuotannon toimintaedellytykset.



Pääsähkolinjan 400 kV yhteystarve

Merkinnällä osoitetaan 400 kV pääsähkolinjan yhteystarpeet. Merkinnällä osoitetaan sekä selvityksiin perustuvat johtovaraukset että kantaverkkoyhtiön esittämät yhteystarpeet. Yhteystarvemerkintä osoittaa ainoastaan kehittämistarpeen alueiden välillä.

Suunnittelumääräys: Uudet pääsähkolinjat tulee suunnitella ensisijaisesti olemassa olevien johtokäytävien yhteyteen. Yksityiskohtaisemmassa suunnittelussa tulee lisäksi huomioida maisema-, kulttuuriympäristö- ja luontoarvot sekä turvata alkutuotannon toimintaedellytykset.



Tuulivoimaloiden alue (tv)

Osa-aluemerkinnällä osoitetaan maakunnallisesti merkittävät tuulivoimaloiden sijoittamiseen soveltuvat alueet eli tuulivoimala-alueet. Alueiden päämaankäyttöluokka on kuitenkin muu kuin tuulivoimatuotanto, yleisimmin maa- ja metsätalous. Tuulivoimala-alueiden laajuus sekä toteuttamisedellytykset tulee selvittää ja määrittää yksityiskohtaisemmassa suunnittelussa. Tuulivoimaloiden alueella tarkoitetaan vähintään kahdeksan (8) suuren kokoluokan voimalan muodostamia tuulivoimala-alueita.

Suunnittelumääräys

Yksityiskohtaisemmassa suunnittelussa on kiinnitettävä huomiota tuulivoimala-alueiden ympäristövaikutuksiin, erityisesti maisema- ja meluvaikutuksiin sekä puolustusvoimien toiminnalle aiheutuviin vaikutuksiin. Yksityiskohtaisemmassa suunnittelussa tulee pyytää lausunnot asianomaisilta viranomaisilta mm. puolustusvoimilta (sensorijärjestelmät), lentoliikenteen turvallisuusvaatimuksista (ilmailulain 165 §:n mukainen lentoestelupa), liikenneväylien suojaetäisyyksistä, säätutkista ja telemastoista johtuvista rajoitteista. Tuulivoimala-aluetta suunniteltaessa tulee ottaa erityisesti huomioon puolustusvoimien toiminnasta, kuten sensorijärjestelmistä ja radioyhteyksien turvaamisesta johtuvat rajoitteet.

Tuulivoima-alueiden tarkemmassa suunnittelussa on otettava huomioon hankkeiden tai suunnitelmien yhteisvaikutukset. Lisäksi on huomioitava, ettei hanke tai suunnitelma yksistään tai yhdessä tarkasteltuna muiden hankkeiden tai suunnitelmien kanssa, merkittävästi heikennä luonnonsuojelulain 34 §:n tarkoittamalla tavalla Natura 2000-verkoston kuuluvien alueiden perusteena olevia luontoarvoja.

Maisema-alueet:



Valtakunnallisesti arvokas maisema-alue (ma/mv)

Merkinnällä osoitetaan valtakunnallisesti arvokkaat kulttuuriympäristön tai maiseman vaalimisen kannalta tärkeät alueet.

Suunnittelumääräys

Alueen suunnittelussa ja käytössä on otettava huomioon arvokkaan maisema-alueen kokonaisuus, ominaispiirteet ja maisema-arvot sekä turvattava ja edistettävä niiden säilymistä.



Maakunnallisesti arvokas maisema-alue (ma/mm)

Osa-aluemerkinnällä osoitetaan maakunnallisesti arvokkaat maisema-alueet.

Suunnittelumääräys

Alueen suunnittelussa ja käytössä on otettava huomioon arvokkaan maisema-alueen kokonaisuus, ominaispiirteet ja maisema-arvot sekä turvattava ja edistettävä niiden säilymistä.

Pohjavesialueet:



Tärkeä tai vedenhankintaan soveltuva pohjavesialue (pv):

Merkinnällä osoitetaan tärkeät tai vedenhankintaan soveltuvat pohjavesialueet.

Suunnittelumääräys

Aluetta koskevat toimenpiteet on suunniteltava siten, etteivät ne vaaranna pohjaveden määrää tai laatua.