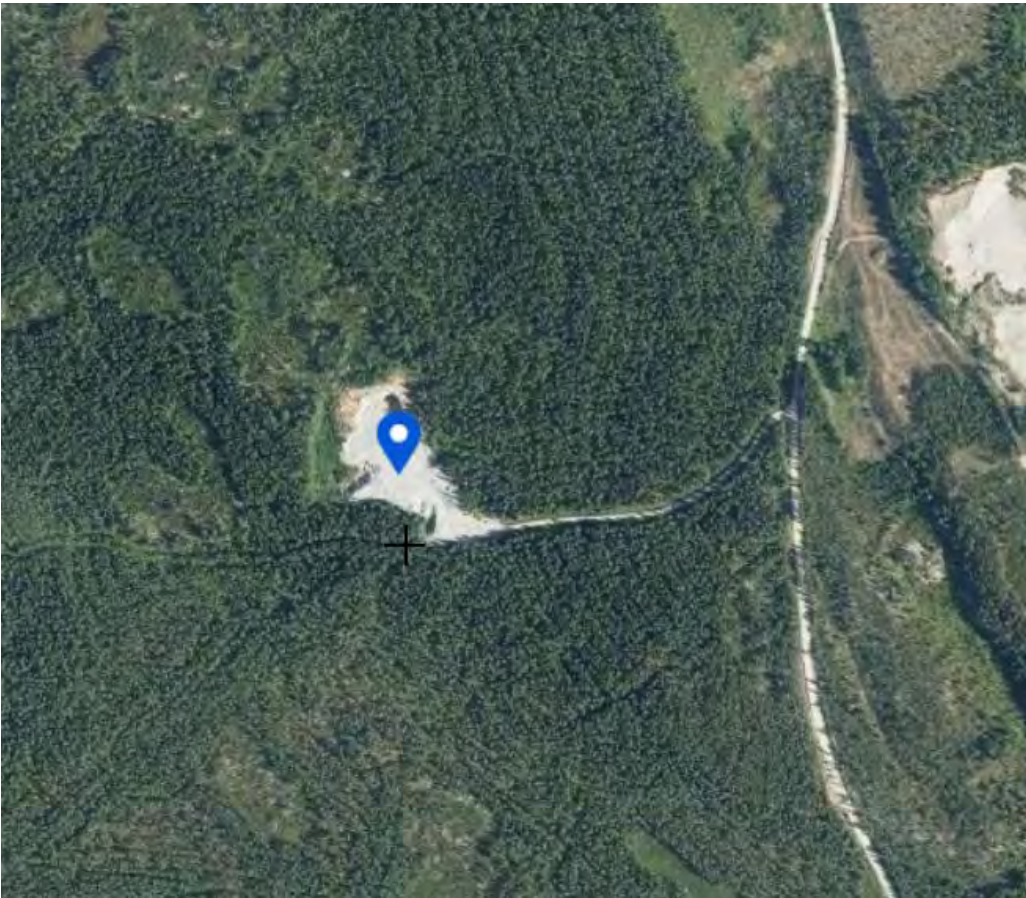




SUMIPA

SUUNNITTELU- JA MITTAUSPALVELU



Maa-ainesten ottamissuunnitelma

PÄÄLAMMEN MAA-AINESALUE , TYÖNUMERO 10042026

MARKUS HASSINEN

Sisällys

1 Hankkeen kuvaus.....	2
2 Alueen nykytilanne ja toimintojen kuvaus	2
2.1 Ottamistoiminta	2
2.2 Louhinta.....	3
2.3 Murskaus ja rikotus	4
3 Lähikiinteistöt, ympäristö ja kaavoitus	4
4 Kaivannaisjätteen jätehuoltosuunnitelma	5
5 Jälkihoito ja maisemointi.....	5
6 Ympäristövaikutusten arviointi	5
6.1 Päästöt ilmaan	6
6.2 Melu.....	6
6.3 Tärinä.....	7
6.4 Päästöt vesistöön	7
7 Toiminnan riskit ja niiden ennaltaehkäisytoimet	7
8 Toiminnan tarkkailu ja raportointi.....	8
9 Parhaan käyttökelpoisen tekniikan (BAT) soveltaminen sekä ympäristöasioiden hallinta	8
10 Toiminnalle asetettava vakuus	8

Liitteet:

- Nykytilakartta_ A3 1:2500
- Jälkitilakartta_ A3 1:2500
- Sijaintikartta_ A3 1:20000
- Pituusleikkaus_ A3 1:1000/200
- Poikkileikkaus 3kpl_ A3 1:1000/200
- Jätehuoltosuunnitelma
- Kiinteistörekisteriote
- Kiinteistörekisterin karttaote
- 6010c asianosaiset

1 Hankkeen kuvaus

Metsähallitus Metsätalous Oy hakee Nurmeksen kaupungin rakennus- ja ympäristölautakunnalta MAL:n (555/1981) mukaista maa-aineslupaa 80 000m³ ottamismäärälle ja ympäristönsuojelulain (527/2014) mukaista ympäristölupaa kalliokiviaineksen louhinta- ja murskaustoiminnalle Päälammen maa-ainesalueelle, mikä sijaitsee Nurmeksen Lehmivaarassa, tilalla 541-893-1-7 Nurmeksen valtionmaa. Tilan omistaa Suomen valtio. Päälammen maa-ainesalueella on voimassa oleva lupa maa-ainesten ottamiseksi 5/2027 asti.

Alueelta louhitaan kalliota jalostettavaksi murskelajikkeiksi tienpidon tarpeisiin. Alueella varastoidaan myös maan kuorinnasta kertyviä pintamaita alueen myöhempää maisemointia varten. Lupaa haetaan 10 vuodelle.

2 Alueen nykytilanne ja toimintojen kuvaus

Ottamisalue sijaitsee noin 24 kilometriä Nurmeksen keskustasta pohjoiseen. Alue on syrjäistä metsätalousaluetta. Ottamisalueen pinta-ala on noin 2 ha, josta varsinaista louhinta-aluetta noin 1 ha. Ympäröivä alue on talousmetsää. Alueen maanpinnantaso vaihtelee eteläosan +182.00 tasolta korkeimpaan +206.00 tasoon. Pohjavesiputkea ei ole alueelle asennettu. Pohjaveden pinnankorkeutena voidaan pitää alueen eteläpäässä olevan ojan vesipinnan tasoa (+173.50), joka on 10,5 m alempana alinta ottamistasoa +184.00. Kaakossa sijaitsevan lähimmän vesistön Päälammen vesipinta on +167.00.

Lupaa haetaan 80 000 m³ ktr otettavalle massamäärälle, mikä on tarkoitus ottaa kymmenen vuoden aikana. Vuotuiseksi ottamismääräksi tulee noin 8000 m³. Kysynnän niin vaatiessa voidaan massat ottaa nopeamminkin.

Ottamissuunnitelman laatimiseksi alueen nykytilanne on kartoitettu kesällä 2025 drone- ja gnss kartoituksena ETRS-TM35 koordinaatistoon korkeusjärjestelmän ollessa N2000. Maanmittauslaitoksen laserkeilausaineistoa on myös hyödynnetty suunnitelman laatimisessa.

2.1 Ottamistoiminta

Ottaminen on aloitettu ottamisalueen eteläpäästä pohjoiseen edeten. Ottamiseen käytetään kaivinkonetta, pyöräkuormaajaa, seulaa, sekä louhinta- ja murskauskalustoa. Ottamistoiminnassa ja murskauksessa käytettävä kalusto pidetään kunnossa ja niiden toimintaa tarkkaillaan päivittäin käytön aikana. Mahdolliset viat ja puutteet korjataan niiden ilmaantuessa.

Ottamissuunnat on esitetty nykytilakartassa. Ottamisalue sijoittuu noin 1.2 km etäisyydelle lähimmästä asuinkiinteistöstä. Toiminnassa sovelletaan VNA 800/2010 mukaisia toiminta-aikoja. Valtioneuvoston asetuksen mukaiset toiminta-ajat toiminnoille ovat arkisin:

- murskaaminen klo 7.00 – 22.00

- poraaminen klo 7.00 – 21.00

- rikotus klo 8.00 – 18.00

- räjäytykset klo 8.00 – 18.00

- kuormaaminen ja kuljetus klo 6.00 – 22.00

Kuormaamista ja kuljetuksia tehdään arkipäivisin klo. 6.00- 22.00 ja tienpidollisista syistä tarvittaessa myös viikonloppuisin. Mahdollisia viikonloppukuljetuksia perustellaan sillä, että kiviaineksia saatetaan tarvita jatkuvasti alueen soratiestön kunnossapitoon, päällystettyjen teiden talviaikaiseen hiekoittamiseen yms.

Alin ottamistaso on +184.00 (N2000), mikä on 10.5 m lähimmän vesipinnan yläpuolella. Ottoalueen pohja muotoillaan siten, ettei sade- ja sulamisvesistä muodostu ylimääräisiä lammikoita alueelle. Irtilouhittuun kalliopohjaan imeytymättömät pinta- ja sulamisvedet johdetaan hallitusti ympäröivään maastoon tarvittaessa laskeutuksen kautta. Ottamisen edetessä alueen reunoille muodostuu seinämät, mitkä osaltaan helpottavat pintavesien johtamista. Toimintaa ei harjoiteta pohjaveden muodostumisalueella, eikä toiminta arvioiden aiheuta laadullisia tai määrällisiä vaikutuksia pohjavedelle eikä vaikeuta pohjaveden hyödyntämistä talousvetenä.

Ottaminen tapahtuu normaalilla louhinnan luiskan kaltevuudella, joka on käytännössä pystysuora. Tämän takia yli 3 metrin korkuiset jyrkänteet aidataan vahinkojen estämiseksi.

Kuoritut pintamaat ja kannot varastoidaan alueen laidoilla, josta ne hyödynnetään myöhemmin maisemoinnissa.

Ottamisalueen kulmat merkitään maastoon puupaaluin. Alueelle rakennetaan kaksi korkopistettä, joiden avulla ottamistasoa voidaan seurata. Kartta alueen nykytilasta ja maastonmuotoilusta sekä pituus- ja poikkileikkaukset on esitetty liitteenä.

Massojen kuljetus tapahtuu olemassa olevien metsäautoteiden kautta. Kulkutiet murskepintaisia. Teitä kastellaan tarvittaessa puhtaalla vedellä pölyämisen estämiseksi.

2.2 Louhinta

Kallion louhinnan vaiheita ovat kallionporaus, kiviaineksen irrottaminen räjäyttämällä ja tarvittaessa räjäytetyn louheen pientäminen eli rikottaminen. Louhinta suoritetaan ennen murskausta.

Louhintajaksolla louhitaan noin 15000–25000 tn kiinteää kalliota, mahdollisesti useammalla räjäytyksellä. Louhintajakso voi sijoittua mille kuukaudelle tahansa. Louhintatyöhön valittu urakoitsija laatii tarvittaessa alueelle louhintasuunnitelman. Räjäytyksessä käytetään yleisesti käytössä olevia NG- ja emulsioräjähdysaineita (esim. Kemix -putkipanokset, Kemiitti). Räjäytysainetta käytetään noin 400–600 g/m³kiveä (150–220 g/tn) kohti. Räjähdysaineiden menekki riippuu mm. kallion laadusta sekä käytettävästä räjähdysaineesta. Räjähdysaineita ei varastoida alueella, vaan ne tuodaan paikalle vasta panostuksen alkaessa.

2.3 Murskaus ja rikotus

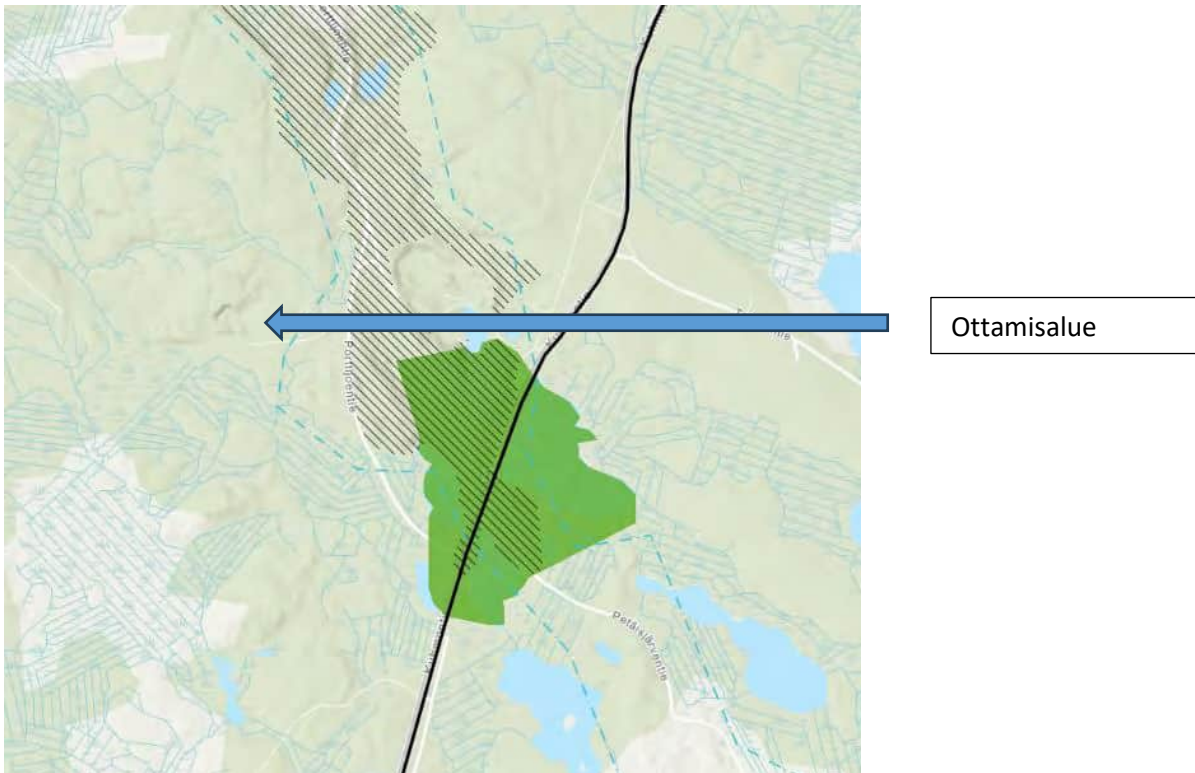
Murskaustoimintaa suoritetaan lupakauden aikana ottokertojen yhteydessä. Jakson kesto kerrallaan noin 3-5 viikkoa. Toimintajakso ei ole riippuvainen vuodenajasta. Kuljetustoiminta ja lastaustoiminta ovat ympärivuotista tarpeen vaatiessa. Murskaustoiminnassa käytetään nykyaikaista siirrettävää C-luokan murskauskalustoa. Murskauskalusto on teloilla ja eri murskausyksiköillä sekä seulaustoilla varustettu työkone.

Rikotustoimintaa suoritetaan ennen murskausta ja murskauksen aikana. Rikotuksessa murskattavia ylisuuria lohkeita rikotaan pienempiin osiin kaivinkoneeseen kytketyllä hydraulisella iskuvasaralla. Lisäksi toiminnassa käytetään pyöräkuormaajaa, kaivinkonetta ja kuljetuskalustoa.

Murskatut lopputuotteet varastoidaan omiin kasoihinsa kivi- / sorapohjaiselle kentälle. Kaikki murskatut tuotteet käytetään, eikä niitä jää pysyvästi tontille. Murskaustoiminnasta ja työmaaliikenteestä syntyy pölyä, jota pyritään vähentämään vesikastelun avulla sekä sijoittamalla murskaustoiminta ottoluiskien ja varastokasojen suojaan. Murskausaseman kuljettimista osa voi olla katettuja. Murskaustoiminta aiheuttaa melua. Laitoksen melutaso on noin 80-95 dB. Melua vähennetään sijoittamalla toiminta alueen pohjatasolla, rinteiden ja varastokasojen suojaan sekä huolehtimalla sovittujen toiminta-aikojen noudattamisesta. Alueen syrjäisestä sijainnista johtuen toiminnalla ei arvioida olevan suurempia haittavaikutuksia lähialueen viihtyvyyteen.

3 Lähikiinteistöt, ympäristö ja kaavoitus

Ottamisalue ja sen lähialueet ovat haja-asutusaluetta, joka on pääosin metsätalousaluetta. Alueella ei ole kaavavarauksia.



Pohjois-Karjalan maakuntakaava 2040.

Lähin naapurikiinteistö (ei rakennuksia), Korpela (541-411-52-65), sijaitsee noin 400 m päässä ottamisalueelta itään. Kaakossa on lähin vesistö Päälampi noin 700 m etäisyydellä ja luoteessa noin 3.2 km päässä sijaitsee Paistinvaaran alueen vanhat metsät- luonnonsuojelualue.

Lähin asuinkiinteistö on noin 1.2 km päässä ottamisalueesta koilliseen.

Ottamisalue ei sijaitse pohjavesialueella. Lähimmät pohjavesialueet ovat ottamisalueelta itään noin 200 m etäisyydellä (Mammankaivonkangas 2) ja pohjoiseen noin 2 km etäisyydellä (Valkeisenkangas 1). Ottamistoiminta järjestetään siten, ettei alueelta pääse pintavesiä tai muita aineksia kulkeutumaan pohjavesialueiden suuntaan.

4 Kaivannaisjätteen jätehuoltosuunnitelma

Kiviaineksen ja pintamaiden käsittely tapahtuu ottamisalueella sijaitsevilla tukitoiminta-alueella. Ottamisen edetessä poistetut pintamaat käytetään maisemointiin. Ottamisalueella mahdollisesti olevat kannot, jotka eivät mene hyötykäyttöön käytetään alueen jälkihoitotöiden yhteydessä. Ottamistoiminta järjestetään siten, ettei siitä synny ylimääräistä kaivannaisjätettä, vaan kaikki otettava kiviaines joko jalostetaan murskeeksi tai käytetään suoraan rakennusmateriaaliksi tai alueen maisemointiin.

Tukitoiminta-alueiden maarakenteet tiivistetään siten, että polttoaineiden ja muiden ympäristön pilaantumisen vaaraa aiheuttavien aineiden pääsy maaperään ja pohjaveteen on estetty.

5 Jälkihoito ja maisemointi

Jälkitilannekartassa on esitetty koko suunnitelma-alueen maisemointi. Haettavan lupa-ajan ollessa kymmenen vuotta, ei koko alueelta otettavissa olevaa määrää välttämättä tulla louhimaan kokonaan, joten maisemoitavan alueen koko tarkentuu lupa-ajan lopussa.

Ottamisen päätyttyä alue siistitään ja alueella vielä mahdollisesti olevat ottamiseen liittyvät rakenteet viedään pois asianmukaisesti. Alue on suunniteltu maisemoitavan suorilla kallionseinämillä, jotka aidataan kiinteällä aidalla. Ympäristön metsittymisen annetaan tapahtua luontaisesti. Mikäli luontainen taimettuminen ei lähde alkuun täydennetään metsittymistä lisäistutuksilla. Kovaksi tallautuneet alueet kuohkeutetaan tarvittaessa metsittymisen varmistamiseksi. Pohja muotoillaan kumpuilevaksi ympäröiviä maastonmuotoja mukaillen. Maisemoinnissa voidaan hyödyntää alueelle tuotuja puhtaita ylijäämämaita.

6 Ympäristövaikutusten arviointi

Ottamistoiminnan ympäristövaikutukset liittyvät paikallismaiseman muutokseen koska maa-aines poistetaan pysyvästi. Ottamistoiminnan päätyttyä jälkihoidettu metsittynyt ottoalue sulautuu ympäröivään maisemaan. Ympäristöhaittojen ehkäisemisessä mm. pohjaveden suojelussa toimitaan tämän suunnitelman mukaisesti ja noudatetaan ympäristöviranomaisten ohjeita ja ympäristö- ja maa-aineslupan lupaehtoja.

Suunnitelmassa mainitut seikat huomioiden voidaan arvioida, että ottotoiminnasta ei tule aiheutumaan maa-aineslain (555/1981) 3 §:ssä mainittuja:

- Kauniin maisemakuvan turmeltumista
- Luonnon merkittävien kauneusarvojen tai erikoisten luonnonesiintymien tuhoutumista
- Huomattavia tai laajalle ulottuvia vahingollisia muutoksia luonnonolosuhteissa

6.1 Päästöt ilmaan

Ottamisalueella syntyy pölyä kalliokiven louhinnassa, louheen murskauksessa, seulonnassa ja valmiiden tuotteiden lastauksessa. Myös ottoalueen sisäinen työmaaliikenne ja ulkopuolinen kuljetusliikenne voivat aiheuttaa tietyissä sääolosuhteissa pölypäästöjä. Pääosa kiviainestuotannon pölypäästöistä on halkaisijaltaan yli 30 µm kokoluokkaa ja laskeutuu lähelle päästökohdetta. Hengitettävien hiukkasten (PM10) määrälle on annettu Valtioneuvoston asetuksessa (79/2017) *ilmanlaadusta* raja-arvot; vuorokaudessa keskiarvo 50 µg/m³ ja vuoden keskiarvo 40 µg/m³.

Kallionporauksen pöly on hienojakoista ja se kerätään porausvaunun pölynkeräyslaitteistolla. Pölynkeräyslaitteiston suodattimet pyritään tyhjentämään muualle kuin suoraan räjäytyspaikoille pölypäästöjen vähentämiseksi. Muutoin louhinnan ja lastauksen pöly on suurijakoista, eikä leviä haitallisesti ympäristöön. Räjäytyksen yhteydessä on havaittavissa hetkellinen pölypilvi, joka laskeutuu räjäytyspaikalle.

Murskauksen pölypäästöjä voidaan vähentää laitosten sijoitusratkaisuilla ja teknisillä toimilla. Teknisiin toimiin kuuluu murskainten kuljettimien kotelointi ja pölynerotinlaitteistot. Murskaimen pölyämisen estämiseksi esimurskaimen syöttösuppiloon ja jälkimurskaimen seulaan tai purkupäähän voidaan syöttää vettä, mutta vedellä tehtävää pölynsidontaa voidaan harjoittaa vain pakkaskauden ulkopuolella. Jo murskatun materiaalin pölyämistä vähennetään säätämällä kiviaineksen putoamiskorkeutta ja kastelemalla murskekasoja. Murskainten sijoittelussa on mahdollista hyödyntää alueen varastokasoja ja ottorintauksia pölyn leviämisen estämiseksi sekä pienentää kiviaineksen siirtomatkoja sijoittamalla varastokasat murskainten välittömään läheisyyteen.

Kuljetusteiden pölyämistä voidaan ehkäistä teiden kastelulla.

6.2 Melu

Melua aiheuttavia työvaiheita ovat kiviaineksen louhinta, rikotus, murskaus, seulonta sekä lastaus- ja kuljetustoiminta. Seulonta ei aiheuta merkittäviä melupäästöjä ympäristöön.

Poran melutaso on 92...97 dB(A), hydraulisen iskuvasaran melutaso on 85...90 dB(A), pyöräkoneen tai kaivinkoneen melutaso on 77 dB(A) sekä murskauslaitoksen melutaso on 80...85 dB(A).

Melukoteloidun/vaimennetun poran melutaso on noin 84 dB(A).

Melun syntyä ja syntyneen melun etenemistä pyritään ehkäisemään eri tavoin. Melun syntyä voidaan vähentää laitteiston kunnossapidolla ja huollolla. Toiminnassa pyritään käyttämään parasta ja uusinta mahdollista tekniikkaa. Melun etenemistä ottoalueelta rajoittavat maastomuodot ja muut mekaaniset esteet, sää- ja keliolosuhteet sekä puusto ja muu kasvillisuus.

6.3 Tärinä

Kalliokiviaineuksen ottotoiminnassa tärinää aiheuttavat erityisesti louhintaräjäytykset. Muut louhinnan työvaiheet tai murskaustoiminta aiheuttavat vain lievää tärinää, jota ei havaita kuin toimintojen välittömässä läheisyydessä. Räjäytysten aiheuttama tärinä leviää hetkellisesti alueen lähiympäristöön havaittavasti. Tärinän leviämiseen vaikuttavat maa- ja kallioperän ominaisuudet, kuten maalaji.

Laajimmalle alueelle tärinä leviää pehmeissä maalajeissa (esim. savi). Alueen lähiympäristön maaperä on karkearakeista soraa, hiekkaa ja kalliomaata. Tärinän mittaamisessa sekä ihmisen kokemana, että rakenteiden vaurioitumiskriteereiden kannalta värähtelyliikettä kuvaavana fysikaalisena suureena käytetään heilahdusnopeutta. Maa- ja kallioperässä värähtelyaalto menettää energiaansa etäisyyden kasvaessa ja tämä havaitaan heilahdusnopeusarvon pienenemisenä. Tärinän ohjearvoista ei Suomessa ole virallisia säädöksiä. Ihmisen kokemalle tärinälle ei ole määritetty raja-arvoja, vaan vaikutusten arviointi perustuu rakenteille määrättyihin arvoihin.

6.4 Päästöt vesistöön

Toiminnassa ei synny jätevesiä. Alueella käytetään kuivakäymälää. Valumavedet imeytyvät pääosin irtilouhittuun kalliopohjaan. Loput vedet valuvat pintavaluntana ohjatusti ympäröivään maastoon tarvittaessa laskeutuksen kautta.

7 Toiminnan riskit ja niiden ennaltaehkäisytoimet

Mahdollisen poikkeustilanteen ja onnettomuusriskin ympäristölle sekä alueen työntekijöille aiheuttavat louhintatyöt, erilaisten poltto- ja voiteluaineiden louhinnan ja murskauksen aikainen varastointi, työkoneiden vuotamisriski sekä murskainten mahdolliset tulipalot ja alueen liikenne. Toiminnasta aiheutuvia riskejä estetään asianmukaisella suunnittelulla ja tekniikalla. Poltto- ja voiteluaineiden louhinnan ja murskauksen aikaisen varastoinnin vuotoja pyritään ehkäisemään edellä kuvatuin rakenteellisin ratkaisuin; polttoainesäiliöt ja tankkauspistoolit on varustettu lukituksella sekä ylitäytönestimillä. Polttoaineita varastoidaan alueella vain louhinnan ja murskauksen aikana asianmukaisissa, työmaakäyttöön tarkoitetuissa kaksoisvaippasäiliöissä.

Räjähteitä alueella ei varastoida lainkaan. Murskainten toimintahäiriöitä ja muita onnettomuuksia pyritään estämään säännöllisellä huollolla ja tarkkailuilla.

Poikkeustilanteissa työkoneet tai murskaimet pysäytetään vian määrittämistä ja korjaamista varten. Mikäli kyseessä on jonkin nestemäisen aineen vuoto, aloitetaan torjuntatoimet välittömästi. Lisävuoto estetään ja vuotanut aine imeytetään imeytysaineeseen tai -mattoon, jota alueelle on varattu onnettomuustilanteita varten riittävä määrä. Mahdollisesti pilaantunut maa-aines poistetaan ja toimitetaan likaantuneen imeytysaineen kanssa lähimmälle pilaantuneiden maiden vastaanottopaikalle jälleenkäsiteltäväksi.

Koska alue on vartioimaton, alueella on ilkvallan ja väärinkäytön riski. Alueella liikkuminen voidaan kieltää kyltein ja tulotielle asennetaan puomi, jolla estetään tahaton päätyminen alueelle. Jyrkät rintaukset aidataan. Alueella liikkuminen voidaan estää myös pintamaakasoilla. Alueen aitaamisella ja pintamaakasoilla estetään ihmisten ja eläinten tahaton tipahtaminen rintausten päältä.

Kaikista onnettomuuksista ilmoitetaan ympäristölupaa valvovalle viranomaiselle. Onnettomuuden laajuudesta ja vakavuudesta riippuen tehdään ilmoitus myös pelastuslaitokselle elinkeino-, liikenne- ja ympäristökeskukselle. Louhinnassa ja murskauksessa käytetään vain asiantuntevia urakoitsijoita, joilla on omat toimintaohjeet poikkeustilanteiden varalle.

8 Toiminnan tarkkailu ja raportointi

Ottotoiminnasta raportoidaan maa-ainelain (555/1981) 23 §:n mukaisesti vuosittaiset ottomäärät lupaviranomaiselle NOTTO- rekisteriin sähköisellä lomakkeella.

Toiminnan aiheuttamia melu- tai pölyhaittoja seurataan aistinvaraisesti. Tarvittaessa ryhdytään torjuntatoimiin, kuten pölynsidontaan kastelemalla aluetta.

Mahdollisista poikkeus- ja häiriötilanteista tiedotetaan viranomaisia välittömästi. Toimenpiteisiin mahdollisissa häiriötilanteissa ryhdytään välittömästi.

9 Parhaan käyttökelpoisen tekniikan (BAT) soveltaminen sekä ympäristöasioiden hallinta

Ottamisalueen toiminnassa pyritään käyttämään uusinta ja parasta mahdollista tekniikkaa mahdollisuuksien mukaan. Esimerkiksi käyttämällä työkoneina alan uusimpia malleja voidaan vähentää alueella syntyviä pöly- ja melupäästöjä. Kiviainestuotannon parhaasta käyttökelpoisesta tekniikasta on julkaistu Suomen ympäristökeskuksen ja eri kiviainestuotannon toiminnanharjoittajien (Infra ry) Ympäristöasioiden hallinta kiviainestuotannossa -julkaisu, johon on koottu alan tausta- ja vertailutietoa mm. alan parhaasta käyttökelpoisesta tekniikasta (BAT).

10 Toiminnalle asetettava vakuus

Kunta/kaupunki määrittää.

MAA-AINESLUVAN JA YMPÄRISTÖLUVAN YHTEISKÄSITTELYHAKEMUS

(Maa-aineslaki 555/1981, ympäristönsuojelulaki 527/2014)

Viranomaisen merkinnät

1. TOIMINTA, JOLLE LUPAA HAETAAN

Kyseessä on

- uusi lupahakemus
 jatkolupahakemus (MAL 10:3 §), tiedot aiemmasta maa-aines- ja ympäristöluvasta

Yleiskuvaus toiminnasta ja toiminta-alueesta

Metsähallitus Metsätalous Oy hakee Nurmeksen kaupungin rakennus- ja ympäristölautakunnalta MAL:n (555/1981) mukaista maa-aineslupaa 80 000m³ ottamismäärälle ja ympäristönsuojelulain (527/2014) mukaista ympäristölupaa kalliokiviaineksen louhinta- ja murskaustoiminnalle Päälammen maa-ainesalueelle. Alue sijaitsee Nurmeksen Lehmivaarassa, tilalla 541-893-1-7 Nurmeksen valtionmaa. Tilan omistaa Suomen valtio ja tilaa hallinnoi Metsähallitus.

Alueelta louhitaan kalliota jalostettavaksi murskelajikkeiksi tienpidon tarpeisiin. Alueella varastoidaan myös maan kuorinnasta kertyviä pintamaita alueen myöhempää maisemointia varten.

Lupaa haetaan 10 vuodeksi

- Haetaan lupaa aloittaa toiminta ennen lupapäätöksen lainvoimaisuutta (MAL 21 § ja YSL 199 §)

Perustelut toiminnan aloittamiseksi ennen lupapäätöksen lainvoimaisuutta sekä esitys vakuudeksi niiden haittojen, vahinkojen ja kustannusten korvaamisesta, jotka päätöksen kumoaminen tai luvan muuttaminen voi aiheuttaa

Toiminnalla olemassa olevat maa-ainesten ottamis- ja ympäristöluvut. Toiminta jatkuu ennallaan.

2. HAKIJA

Nimi tai toiminimi Metsähallitus Metsätalous Oy	Y-tunnus 2752751-5
Postiosoite PL80 00521 Helsinki	
Sähköpostiosoite noora.pyykko@metsa.fi, kirjaamo@metsa.fi	Puhelinnumero

3. YHTEYSHENKILÖ- JA LASKUTUSTIEDOT

Nimi Metsähallitus Metsätalous Oy	Postiosoite PL 80 00521 Helsinki
Sähköpostiosoite noora.pyykko@metsa.fi, kirjaamo@metsa.fi	Puhelinnumero
Laskutusosoite (postiosoite tai verkkolaskuosoite/OVT-tunnus, välittäjä-tunnus ja viite) 003727527515900,BAWCFI22	

4. TOIMINTA-ALUEEN SIJAINTI, KIINTEISTÖTIEDOT SEKÄ KAAVOITUSTILANNE

Kunta, kylä/kaupunginosa Nurmes, Lehmivaara	Toiminta-alueen nimi Päälammen maa-ainesalue	
Kiinteistötunnus/-tunnukset 541-893-1-7	Tilan nimi/nimet Nurmeksen valtionmaat	
Ottamisalueen keskipisteen koordinaatit (ETRS-TM35FIN)		
pohjoiskoordinaatti 7070067 itäkoordinaatti 616140		
Kiinteistön omistaja ja yhteystiedot sekä selvitys hakijan hallintaoikeudesta toiminta-alueeseen Tilan omistaa suomen valtio. Metsähallitus hallinnoi.		
Toiminta-alueen rajanaapurit ja muut mahdolliset asianosaiset		
<input checked="" type="checkbox"/> Tiedot esitetään erillisellä liitelomakkeella 6010c		
Toiminta-alueen ja sen ympäristön kaavoitustilanne	Sijaitseeko toiminta-alue pohjavesialueella?	Sijaitseeko toiminta-alue meren tai vesistön rantavyöhykkeellä?
<input type="checkbox"/> Maakuntakaava, kaavamerkintä	<input type="checkbox"/> kyllä	<input type="checkbox"/> kyllä
<input type="checkbox"/> Yleiskaava, kaavamerkintä	<input checked="" type="checkbox"/> ei	<input checked="" type="checkbox"/> ei
<input type="checkbox"/> Asemakaava, kaavamerkintä	<input type="checkbox"/> osittain	
<input type="checkbox"/> Poikkeamis päätös		
<input checked="" type="checkbox"/> Ei oikeusvaikutteista kaavaa	Pohjavesialueen nimi ja tunnus	
<input type="checkbox"/> Kaavamuutos vireillä		

5. OTETTAVA MAA-AINES JA OTTAMISEN JÄRJESTÄMINEN

Otettavan aineksen kokonaismäärä (k-m ³) 80000	Arvioitu vuotuinen ottamismäärä (k-m ³) 8000	Ottamisalueen pinta-ala (ha) 2
Alin ottamistaso (m, N2000- korkeusjärjestelmä) 184	Pohjaveden pinnan ylin korkeustaso (m, N2000, havaintopiste, havaintoaika) 173.5 (lähin oja vesipinta)	Pohjaveden pinnan keskimääräinen korkeustaso (m, N2000)

Otettavan aineksen laatu	Määrä (k-m ³)
Kalliokiviaines	80000
Sora ja hiekka	
Moreeni	
Siltti ja savi	
Eloperäiset maa-ainekset	

Otettavan aineksen käyttötarkoitus	Prosenttiosuus tai sanallinen kuvaus
Asfalttituotanto	
Betonituotanto	
Rakennuskivituotanto	
Raidesepeli	
Teiden rakentaminen ja tienpito	Kysynnän mukaan
Täytöt	Kysynnän mukaan
Muu käyttötarkoitus	Kysynnän mukaan

Esitys vakuudeksi (MAL 12 §)

Hakija esittää kunnan määrittävän tarvittavan vakuuden.

Ottamistoiminnassa syntyvä kaivannaisjäte (laatu, määrä, hyödyntäminen)

Ottamistoiminta järjestetään siten, ettei siitä synny ylimääräistä kaivannaisjätettä, vaan kaikki otettava kiviaines joko jalostetaan murskeeksi tai käytetään suoraan rakennusmateriaaliksi tai alueen maisemointiin.

Tiedot on esitetty ottamissuunnitelmassa

6. KIVENMURSKAAMOA JA -LOUHIMOA KOSKEVAT TIEDOT

6.1 Perustiedot

Kivenmurkskaamon tyyppi Murskaimen käyttövoima
 kiinteä siirrettävä dieselmoottori sähkömoottori

Kivenmurkskaamon sijaintipaikan koordinaatit (ETRS-TM35FIN)

pohjoiskoordinaatti 7070106
itäkoordinaatti 616116

Tiedot toiminnan laitteistoista ja rakenteista

Murkaustoiminnassa käytetään nykyaikaista siirrettävää C-luokan murskauslaitosta. Murkauskalusto on teloilla ja eri murskausyksiköillä sekä seulastoilla varustettu työkon. Lisäksi toiminnassa käytetään pyöräkuormaajaa kaivinkonetta ja kuljetuskalustoa. Kallion louhinnan vaiheita ovat kallionporaus, kiviaineksen irrottaminen räjäyttämällä ja tarvittaessa räjäytetyn louheen pienentäminen eli rikottaminen. Räjähdyksaineita ei varastoida alueella, vaan ne tuodaan paikalle vasta panostuksen alkaessa. Louhinta-alue esitetty suunnitelmakartalla. Murskaus- ja louhintatoiminta täyttävät MURAU- asetuksen (800/2010) vaatimukset.

6.2 Häiriölle alttiit kohteet

Häiriölle alttiit kohteet sekä muut herkäät kohteet, jotka sijaitsevat alle 500 m etäisyydellä kivenmurkskaamon ja kivenlouhimon häiriötä aiheuttavasta toiminnasta

Kohde	Kohteen nimi, kiinteistötunnus tai käyntiosoite	Etäisyys murskaamosta/ louhimosta (m)	Merkintä laitoksen sijaintikartalla
Asuinkiinteistö			
Loma-asunto			
Koulu tai päiväkot			
Leikkikenttä			
Sairaala			
Virkistysalue			
1- tai 2-luokan pohjavesialue	Mammankaivonkangas 2	240	x
Pohjavedenottamo			
Talovesikaivo			
Vesistö			
Natura 2000 -alue			
Muu luonnonsuojelukohde			
Muu häiriölle altis kohde			

6.3 Louhintamäärät ja murskattavat ainesmäärät

	Keskimäärin (1 000 t/v)	Maksimimäärä (1 000 t/v)
Louhintamäärä	15	30
Murskattava aines	15	30

6.4 Tuotteet ja tuotantomäärät sekä varastointi		
Tuote	Arvioitu vuosituotanto (1 000 t/v)	
	Keskiarvo	Maksimi
Murske, sepeli	15	30
Kuvaus varastokasojen (raaka-aine ja tuotteet) ainesmääristä ja varastointiajasta Tuotetun kiviaineksen keskimääräinen varastointiaika on 1-48kk. Varastointikasojen sijainnit esitetty nykytilakartassa. Varastointikaset ehkäisevät pölyn ja melun leviämistä ympäristöön. Tarvittaessa varastokasoja kastellaan pölyämisen estämiseksi. Varastokaset tiivispohjaiselle alustalle.		
<input checked="" type="checkbox"/> Tiedot on esitetty ottamissuunnitelmassa		

6.5 Toiminta-ajat				
Murskauslaitoksen ja louhintatöiden toiminta-aika (vuodet ja kuukaudet)				
Murskaustoimintaa suoritetaan ottokertojen yhteydessä. Jakson kesto kerrallaan noin 2-5 viikkoa. Louhinnan ja murskauksen toimintajakso voi sijoittua mille kuukaudelle tahansa.				
Toiminto	Vuotuinen toiminta-aika (pv/v)	Viikoittainen toiminta-aika (viikonpäivät)	Päivittäinen toiminta-aika (kellonajat)	Mahdolliset poikkeamat toiminta-ajoissa
Murskaus	45	ma-pe	7-22	
Poraus	5-15	ma-pe	7-21	
Rikotus	5-15	ma-pe	8-18	
Räjäytys	5-15	ma-pe	8-18	
Kuormaus ja kuljetus	60-140	ma-pe (la)	6-22 (7-18)	ottamissuunnitelma
Muu, mikä?				
<input checked="" type="checkbox"/> Tiedot on esitetty ottamissuunnitelmassa				

6.6 Polttoaineiden ja muiden aineiden kulutus ja varastointi sekä veden ja sähkön käyttö			
Raaka-aine	Keskimääräinen kulutus (t tai m ³ /v)	Maksimikulutus (t tai m ³ /v)	Varastointipaikka
Polttoaine, laatu: kevyt polttoöljy	15m ³	30 m ³	Suoja-altaallisissa kaksoisvaippasäiliöissä, varastointia vain murskausjakson aikana.
Öljyt	0,10 t	0,15 t	Lukittavassa kontissa murskauslaitoksen toimintajakson aikana, ei muuta varastointia alueella
Voiteluaineet	0,001 t	0,0025 t	Lukittavassa kontissa murskauslaitoksen toimintajakson aikana, ei muuta varastointia alueella
Räjähdyksineet, laatu: Kemix tai vastaava	tarpeen mukaan		Räjähdyksineitä ei varastoida alueella. Louhija

			tuo tarvittavan määrän mukanaan.
Pölynsidonta-aineet, laatu: Vesi	0-10 m ³	20 m ³	Erillisessä säiliössä
Muu, mikä?			
Tiedot vedenotosta ja -käytöstä Kasteluvesi tuodaan alueen ulkopuolelta, voidaan ottaa myös lähiojista.			
Arvio sähkön kulutuksesta (GWh/v) 0,002	Sähkö hankitaan <input type="checkbox"/> verkosta <input checked="" type="checkbox"/> aggregaatista		
<input checked="" type="checkbox"/> Tiedot on esitetty ottamissuunnitelmassa			

6.7 Ympäristöasioiden hallintajärjestelmä
<input checked="" type="checkbox"/> Laitoksella on ympäristöasioiden hallintajärjestelmä, mikä? ISO 14001
<input type="checkbox"/> Ympäristöasioiden hallintajärjestelmä on sertifioitu
<input type="checkbox"/> Tiedot on esitetty ottamissuunnitelmassa

6.8 Päästöt ilmaan ja niiden puhdistaminen		
Päästö	Päästölähde	Päästön määrä (t/v)
Hiukkaset (sis. pöly)	murskain	n. 0,0076
Typen oksidit (NOx)	murskain ja lastauskalusto	n. 0,0054-0,01
Rikkidioksidi (SO ₂)	murskain ja lastauskalusto	n. 0,0006-0,0018
Hiilidioksidi (CO ₂)	murskain ja lastauskalusto	n. 7
Päästöjen puhdistamismenetelmät sekä toimet päästöjen vähentämiseksi Alueella käytetään vain koneita ja laitteita, joiden huollosta ja kunnossapidosta huolehditaan. Alueella käytetään vain päästönormit täyttäviä polttomoottoreita. Pölyämistä vähennetään tarvittaessa kastelulla ja muilla parhailla mahdollisilla suojausmenetelmillä esimerkiksi koteloinnilla.		
<input checked="" type="checkbox"/> Tiedot on esitetty ottamissuunnitelmassa		

6.9 Melu ja värinä sekä toimet niiden vähentämiseksi			
Melulähde	Äänitehotaso (L _{WA} dB(A))	Melu on kapeakaistaista tai iskumaista	Suunnitellut meluntorjuntatoimet
Lastauskalusto	77	<input type="checkbox"/>	varastokasat, ottorintaus ja kasvillisuus suojaavat
Murskain	93...98	<input type="checkbox"/>	varastokasat ja kotelointi, sekä ottorintaus suojaavat
Rikotus	80...90	<input type="checkbox"/>	varastokasat, ottorintaus ja oleva puusto ja kasvillisuus suojaavat
Poraus	84	<input type="checkbox"/>	varastokasat, ottorintaus ja kasvillisuus suojaavat
Toimet melun vähentämiseksi Murskausasema sijoitetaan ottamisalueen yläpään varastokasojen suojaan. Laitos suojataan koteloineilla ja muilla meluntorjunnan kannalta parhailla mahdollisilla toimenpiteillä.			
Toiminnasta aiheutuva melutaso häiriölle alttiissa kohteissa on			
<input type="checkbox"/> mitattu, ajankohta: → mittausraportti on liitetty ilmoituksen liitteeksi			
<input type="checkbox"/> arvioitu laskelmilla, ajankohta: → laskelmat on liitetty ilmoituksen liitteeksi			
Tärinävaikutukset ja toimet niiden vähentämiseksi			

Kalliokiviaineksen ottotoiminnassa tärinää aiheuttavat erityisesti louhintaräjähdykset. Räjähdyksen aiheuttama tärinä leviää hetkellisesti alueen lähiympäristöön havaittavasti. Muut louhinnan työvaiheet tai murskaustoiminta aiheuttavat vain lievää tärinää, jota ei havaita kuin toimintojen välittömässä läheisyydessä. Tärinävaikutuksia seurataan aistinvaraisesti ja mikäli tarpeen, toimenpiteisiin tärinävaikutusten minimoimiseksi ryhdytään välittömästi. Räjähdykset ja louhinta suunnitellaan ja toteutetaan valtioneuvoston asetuksen räjäytys- ja louhintatyön turvallisuudesta (644/2011) mukaisesti.

Tiedot on esitetty ottamissuunnitelmassa

6.10 Maaperän, pohjavesien ja pintavesien suojelutoimet

Toimet maaperän ja pohjavesien pilaantumisen ehkäisemiseksi (mm. polttoaine- ja öljysäiliöiden tekninen taso ja suojaustoimet tukitoiminta-alueella)

Alueella käytettävät polttoainesäiliöt ovat IBC-hyväksytyjä ja tarkistettuja kaksoisvaippasäiliöitä. Säiliöt ovat suunniteltu erityisesti työmaakäyttöä varten. Alueella varastoidaan murskaustoiminnan aikana enimmillään 10 m³ kevyttä polttoöljyä. Murskaustoiminnan aikana tarvittavat öljyt ja voiteluaineet säilytetään lukittavassa varastointikontissa. Mahdollisiin polttoaine- tai öljyvahinkoihin on varauduttu imeytysturpeella. Murskaamon henkilökunta on opastettu toimimaan vahinkotilanteissa. Alue, jossa tankkaus tehdään, suojataan tarvittaessa öljyä läpäisemättömällä muovilla.

Hulevesijärjestelyt (mm. mahdollinen selkeytysallas, pintavesien johtaminen)

Toiminnasta ei synny hulevesiä eikä toiminnalla ole vaikutusta alueen pintavesiin, koska sade- ja sulamisvedet imeytyvät pääosin suoraan irtilouhittuun kallioperään. Imeytymättömät vedet johdetaan hallitusti ympäröivään maastoon tarvittaessa laskeutuksen kautta.

Jätevesien käsittely

Alueella ei synny eikä käsitellä jätevesiä. Murskaamon henkilökunta voi käyttää tauko- ja sosiaalitaloina tukitoiminta-alueelle tuotua väliaikaista taukotilaa. Alueella käytetään kuivakäymälää. Kuivakäymälän jätteet toimitetaan jätteenkäsittelylaitokseen.

Tiedot on esitetty ottamissuunnitelmassa

6.11 Syntyvät jätteet ja niiden käsittely

Jätteenimike	Arvioitu määrä (kg/v)	Käsittely- tai hyödyntämistapa	Toimituspaikka
Metalli	500	kierrätys	metalliromun kierrätykseen toimijan päätoimipaikan kautta
Talousjäte	30	jätehuolto	toimitetaan jätteenkeräykseen toimijan päätoimipaikan kautta
Ongelmajätteet	10	ongelmajätteen kierrätys	ongelmajätteen keräykseen toimijan päätoimipaikan kautta
Kuivakäymäläjäte	10	toimitetaan käsittelylaitokseen	syntyvä biojäte toimitetaan jätteenkäsittelylaitokseen

Tiedot vaarallisten jätteiden varastoinnista, kirjanpidosta, kuljetuksista ja jätteiden vastaanottajasta

Alueella ei varastoida vaarallisia jätteitä. Jos ongelmajätettä toiminnan aikana muodostuu, ne toimitetaan ongelmajätteen keräykseen.

Tiedot on esitetty ottamissuunnitelmassa

7. LIIKENNE JA LIIKENNEJÄRJESTELYT

Toiminnasta aiheutuva raskas liikenne (käyntiä/vrk)
10-20 käyntiä/vrk, liikennöinti kausiluontoista.

Selvitys tieyhteyksistä ja tieoikeuksista
Kulku alueelle Porttijoentieltä olemassa olevia kulkuteitä käyttäen.

Kuvaus teiden päällystämistä ja pölyntorjuntakeinoista
Alueelle johtava tie on murskepintainen. Tietä kastellaan tarvittaessa pölyn estämiseksi.

Tiedot on esitetty ottamissuunnitelmassa

8. ARVIO TOIMINNAN VAIKUTUKSISTA YMPÄRISTÖÖN

Yleiskuvaus toiminta-alueen ympäristöolosuhteista sekä toiminnan vaikutuksista ympäristöön
Lähin naapurikiinteistö (ei rakennuksia), Korpela (541-411-52-65), sijaitsee noin 400 m päässä ottamisalueelta itään. Kaakossa on lähin vesistö Päälampi noin 700 m etäisyydellä ja luoteessa noin 3.2 km päässä sijaitsee Paistinvaaaran alueen vanhat metsät- luonnonsuojelualue. Lähin asuinkiinteistö on noin 1.2 km päässä ottamisalueesta koilliseen.

Vaikutukset yleiseen viihtyisyyteen ja ihmisten terveyteen
Toiminnan suunnittelussa ja toteutuksessa on otettu huomioon pölyn, tärinän ja melun leviämisen ehkäisytoimet. Mikäli murskaustoiminnasta aiheutuvasta melusta, tärinästä tai pölystä tulisi valituksia, selvitettäisiin melun, tärinän tai pölyn lähde ja vaikutuksiin reagoitaisiin tarpeen mukaan. Alueella työskennellään noudattaen työturvallisuuslain mukaisia työskentelytapoja. Toiminnanharjoittaja huolehtii alueen siisteydestä, eikä alueella säilytetä romua tai muuta asiaankuulumatonta tavaraa. Näin ollen hakemuksen mukaisella toiminnalla ei arvioida olevan merkittävää vaikutusta yleiseen viihtyisyyteen tai ihmisten terveyteen.

Vaikutukset luontoarvoihin, maisemaan sekä rakennettuun ympäristöön
Alueella, eikä sen välittömässä läheisyydessä ei ole maisemallisia tai muita suojeluvarauksia. Lähimmistä rakennetuista kiinteistöistä ei ole näköyhteyttä ottamisalueelle.

Vaikutukset vesistöön ja sen käyttöön
Toiminnasta ei arvioida aiheutuvan haittaa vesistöjen tilaan. Ottamisalue ei kuulu pohjavesialueeseen. Lähimmät pohjavesialueet ovat ottamisalueelta itään noin 200 m etäisyydellä (Mammankaivonkangas 2) ja pohjoiseen noin 2 km etäisyydellä (Valkeisenkangas 1). Alueella ei synny jätevesiä. Pinta- ja sulamisvedet imeytyvät pääosin irtilouhittuun kalliopohjaan. Imeytymättömät vedet johdetaan hallitusti lähialueen maastoon. Toiminnalla ei arvioida olevan vaikutuksia lähialueen vesistöihin tai veden käyttöön.

Vaikutukset ilmanlaatuun
Laitoksen toiminnan päästöjen vaikutukset ilmaan ilmenevät lähinnä pölypäästöinä, joka muodostuu hienojakoisista mineraaleista, jotka eivät sisällä haitta-aineita tai ravinteita. Laitoksen toiminnalla ei arvioida olevan vaikutusta ilman laatuun laitoksen ulkopuolella.

Vaikutukset maaperään ja pohjaveteen
Ottamisalue ei sijaitse luokitellulla pohjavesialueella. Toimimalla ottamissuunnitelmassa sekä tässä hakemuksessa esitettyjen pohjaveden suojelemiseksi tehtävien suojelutoimien mukaisesti, hankkeesta ei arvioida aiheutuvan haittaa maaperän eikä pohjaveden tilaan eikä pohjaveden riittävyyteen.

Ympäristövaikutusten arviointimenettely (YVA)

Tehty, päivämäärä:

Yhteysviranomaisen kannanotto, että ympäristövaikutusten arviointimenettelyä ei tarvita, päivämäärä:

Tiedot on esitetty ottamissuunnitelmassa

9. TOIMINTAAN LIITTYVÄT YMPÄRISTÖRISKIT, ONNETTOMUUKSIEN ENNALTAEHKÄISY JA VARAUTUMINEN POIKKEUKSELLISIIN TILANTEISIIN

Kuvaus riskeistä ja niihin varautumisesta
Riskit liittyvät lähinnä koneiden ja laitteiden tankkausten yhteydessä tapahtuviin mahdollisiin ylivuotoihin. Koska alue ei sijaitse pohjavesialueella, ovat mahdolliset haitat hyvin rajallisia. Letkujen rikkoutumisten ja vuotojen varalta alueella säilytetään öljynimeytysainetta. Laitoksen käyttäjä tarkkailee laitoksen toimintaa ja tarvittaessa keskeyttää tuotannon, kunnes häiriö ja/tai vika on korjattu. Louhinnassa ja murskauksessa käytetään vain asiantuntevia urakoitsijoita, joilla on omat toimintaohjeet poikkeustilanteiden varalle.

YSL 15 §:n mukainen varautumissuunnitelma on tehty

Tiedot on esitetty ottamissuunnitelmassa

10. TOIMINNAN TARKKAILU

<p>Käyttötarkkailu Laitokselle nimetään vastuhenkilö. Laitoksella pidetään jatkuvaa käyttöpäiväkirjaa, josta ilmenevät kaikki toimintaan liittyvät tapahtumat. Käyttöpäiväkirjaan merkitään laitoksen käyntiajat, työntekijät, huollot, kalusto, tuotantomäärät, tiedot käytetyistä raaka-aineista, sääolot, tehdyt tarkastukset, tehdyt tarkkailut.</p>
<p>Päästö- ja vaikutustarkkailu Laitoksen vastuhenkilö tarkkailee toimintaa jatkuvasti. Melua, pölyä ja ääntä tarkkaillaan aistinvaraisesti. Melu-, pöly- ja äänimittauksia sekä rakennusten katselmuksia suoritetaan jos erityinen syy niin vaatii. Mikäli päästöistä ilmenee merkittävää haittaa ympäristölle, niin tällöin ryhdytään korjaaviin toimenpiteisiin mahdollisimman pian. Kaluston polttoaineiden kulutusta tarkkaillaan koko toiminnan ajan.</p>
<p>Mittausmenetelmät ja -laitteet, laskentamenetelmät ja niiden laadunvarmistus Ilmaan joutuvien päästöjen määrää seurataan aistinvaraisesti.</p>
<p>Raportointi ja tarkkailuohjelmat Laitoksen toiminnasta kootaan kirjanpidon ja tarkkailun perusteella vuosiraportti. Raportissa esitetään toiminnan ja sen vaikutusten kannalta merkitykselliset asiat. Raportti toimitetaan valvontaviranomaiselle sovittuna ajankohtana.</p>
<p><input checked="" type="checkbox"/> Tiedot on esitetty ottamissuunnitelmassa</p>

11. VOIMASSA TAI VIREILLÄ OLEVAT LUVAT, PÄÄTÖKSET JA SOPIMUKSET

	Myöntämispäivämäärä	Viranomainen/taho	Vireillä
Ympäristölupa	12.6.2012	Rakennus- ja ympäristölautakunta	
Maa-aineslupa	12.6.2012	Rakennus- ja ympäristölautakunta	
Vesilain mukainen lupa			<input type="checkbox"/>
Rakennuslupa			<input type="checkbox"/>
Poikkeamispäätös			<input type="checkbox"/>
Toimenpidelupa			<input type="checkbox"/>
Päätös kemikaalien vähäisestä teollisesta käsittelystä ja varastoinnista			<input type="checkbox"/>
Jätevesien johtaminen			
a) Sopimus yleiseen tai toisen viemäriin liittymisestä			<input type="checkbox"/>
b) Jätevesien johtamislupa vesistöön			<input type="checkbox"/>
c) Lupa jäteveden johtamiseksi ojaan tai maahan			<input type="checkbox"/>
d) Maanomistajan suostumus jäteveden johtamiselle			<input type="checkbox"/>
Muutoksenhakutuomioistuimen päätös			
a) maa-ainesluvasta			<input type="checkbox"/>
b) ympäristöluvasta			<input type="checkbox"/>
c) muusta luvasta tai päätöksestä, mistä?			<input type="checkbox"/>
Muu lupa, päätös tai sopimus, mikä?			<input type="checkbox"/>
<p>Onko samanaikaisesti vireillä muita tätä hakemusta koskevaan ratkaisuun mahdollisesti vaikuttavia asioita?</p> <p><input checked="" type="checkbox"/> Ei</p> <p><input type="checkbox"/> Kyllä, mitä?</p>			
<p><input type="checkbox"/> Tiedot on esitetty ottamissuunnitelmassa</p>			

12. LUPAHAKEMUKSEN LIITTEET

Kiinteistöjen omistusoikeuteen ja ottamisen järjestämiseen liittyvät sopimukset ja asiakirjat

- Hallintaoikeusselvitys ottamispaikkaan
- Kiinteistön omistajan antama kirjallinen suostumus luvan hakemiseen
- Luettelo ottamisalueen rajanaapureista ja muista mahdollisista asianosaisista (lomake 6010c)
- Kiinteistörekisteriote ja kiinteistörekisterin karttaote
- Selvitys tieoikeuksista
- Valtakirja

Ottamissuunnitelma ja kaivannaisjätteen jätehuoltosuunnitelma

- Ottamissuunnitelma
- Kaivannaisjätteen jätehuoltosuunnitelma

Kartat ja leikkauspiirustukset

- Yleiskartta
- Sijaintikartta
- Kaavakartta- ja kaavamääräysote
- Suunnitelmakartta
- Leikkauspiirustukset

Muut liitteet

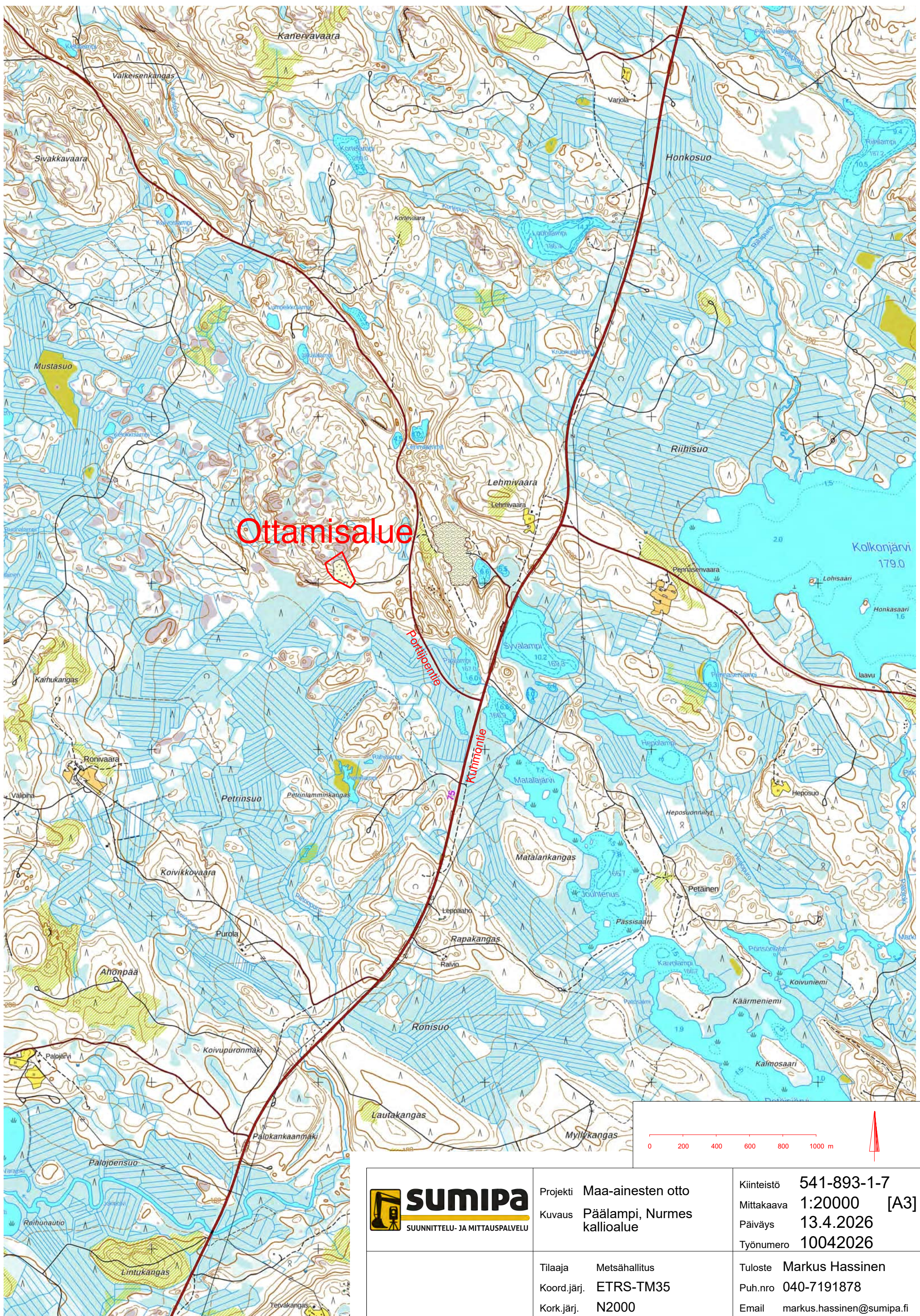
- Ympäristövaikutusten arviointiselostus ja YVA-yhteysviranomaisen perusteltu päätelmä
- Luonnonsuojelulain 65 §:n mukainen Natura-arvioinnin tarveharkinta
- Muu, mikä?

13. ALLEKIRJOITUS

Paikka ja päivämäärä

Allekirjoitus (tarvittaessa)

Nimen selvennys



Ottamisalue

Porttiente
Kummiontie

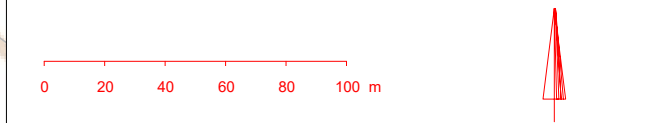
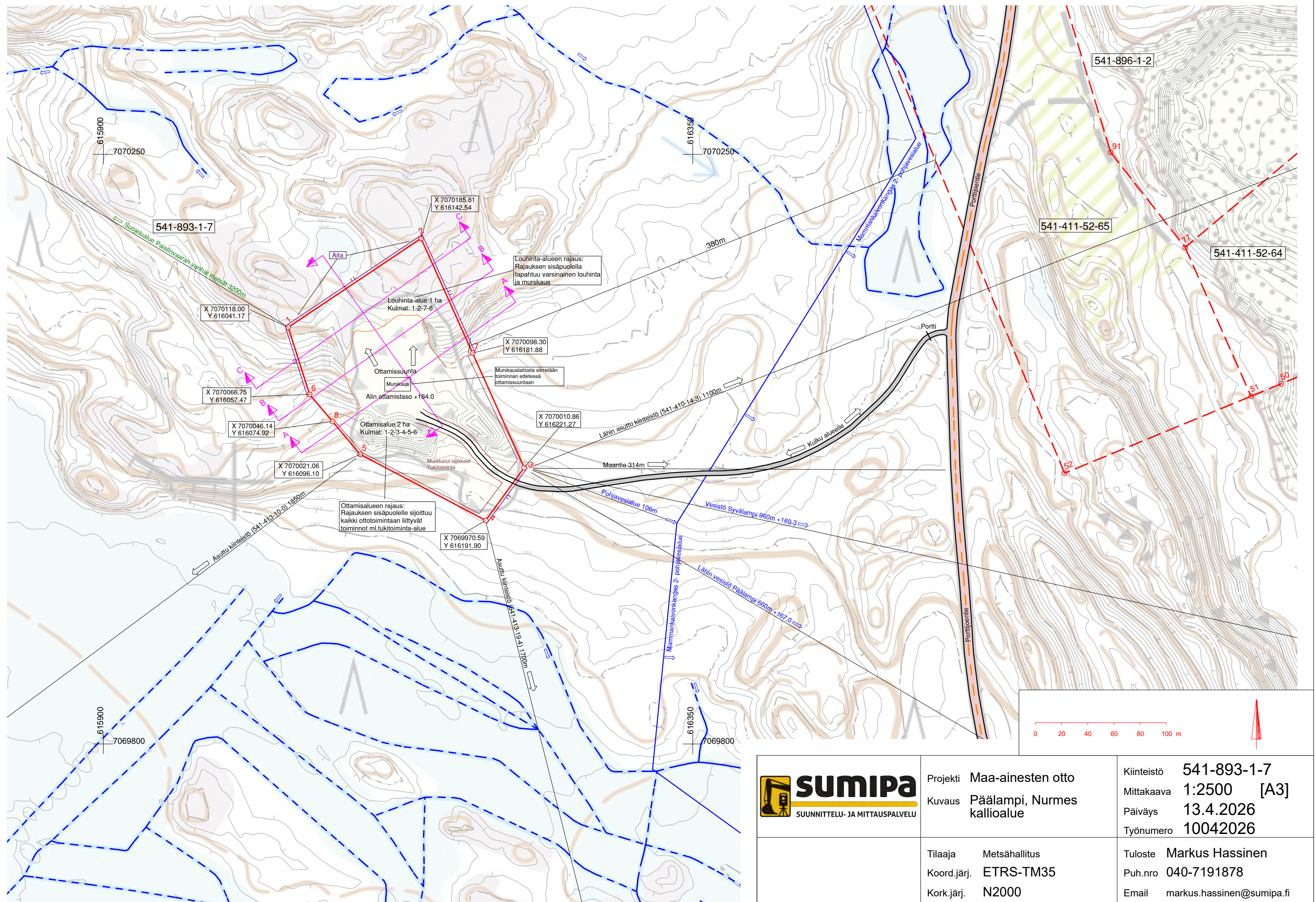



Projekti Maa-ainesten otto
 Kuvaus Päälampi, Nurmes
 kallioalue

Kiinteistö 541-893-1-7
 Mittakaava 1:20000 [A3]
 Päiväys 13.4.2026
 Työnumero 10042026

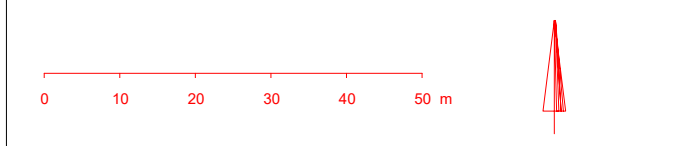
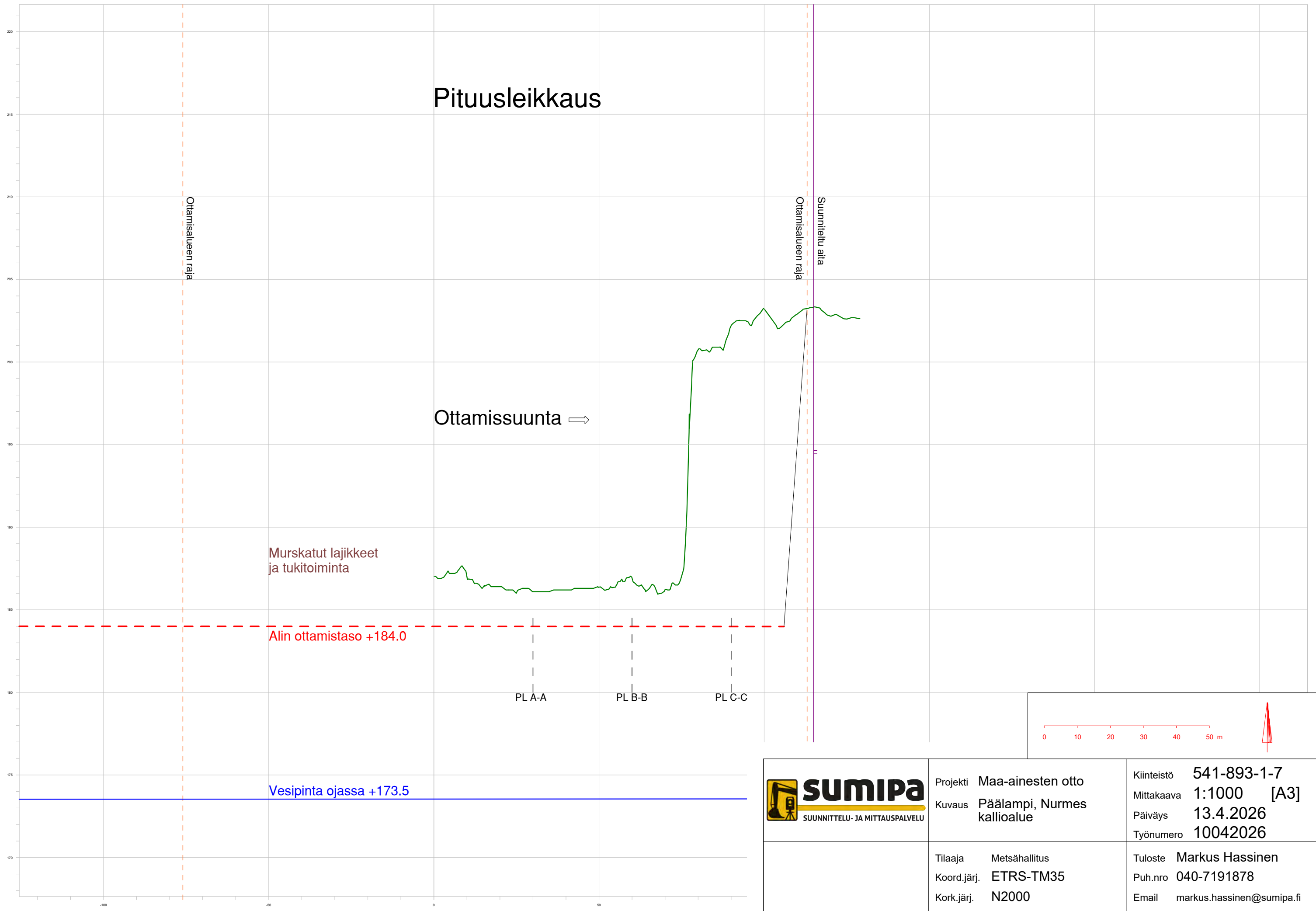
Tilaja Metsähallitus
 Koord.järj. ETRS-TM35
 Kork.järj. N2000
 Lajikoodaus


Tuloste Markus Hassinen
 Puh.nro 040-7191878
 Email markus.hassinen@sumipa.fi
 Sisältö Sijaintikartta



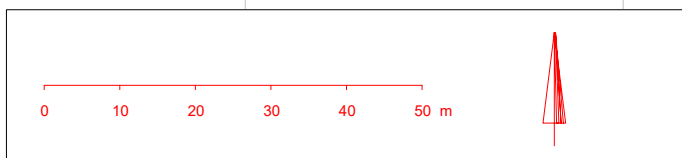
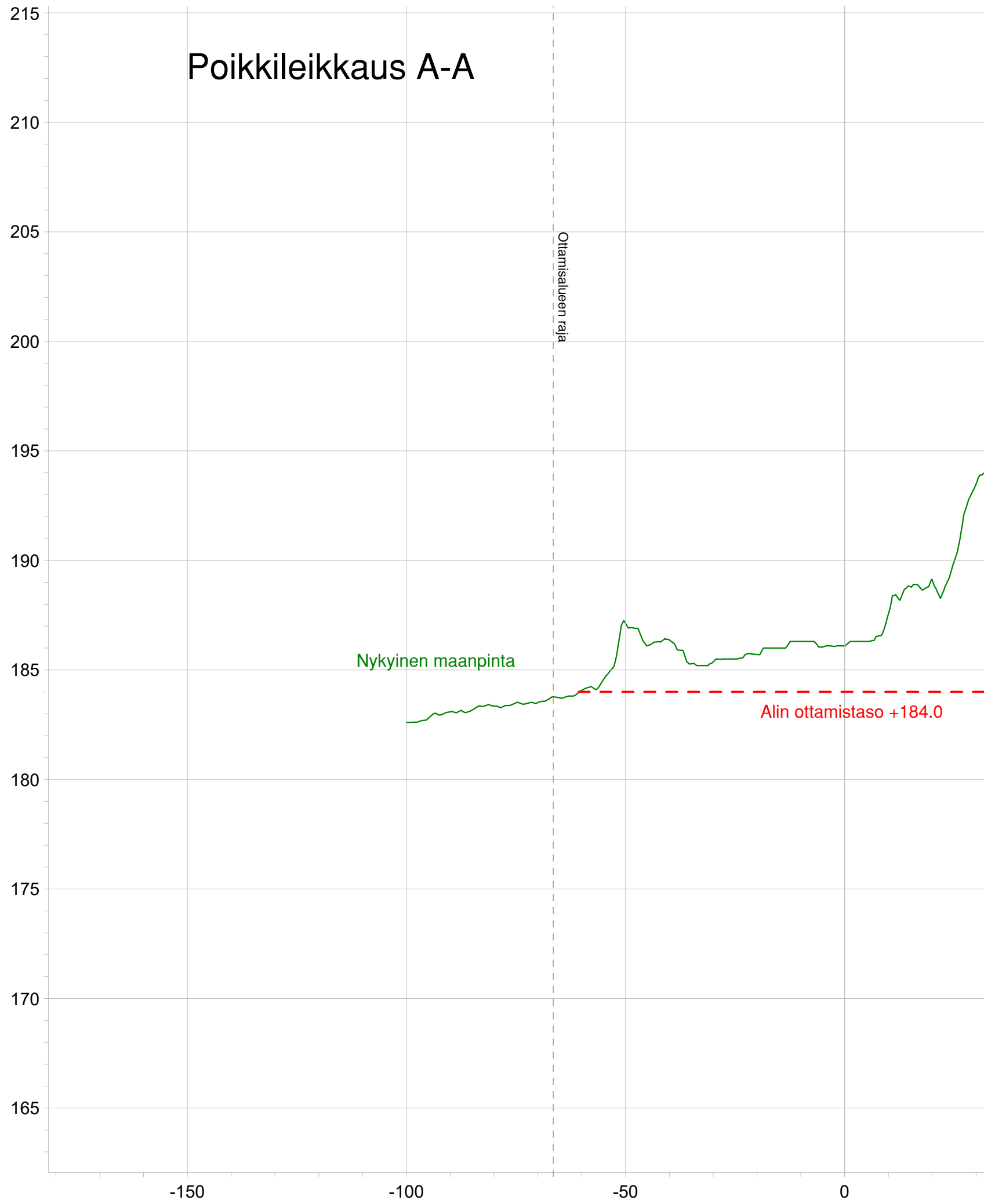
 <p>SUMIPA SUUNNITTELU- JA MITTAUSPALVELU</p>	Projekti Maa-ainesten otto Kuvaus Päälampi, Nurmes kallioalue	Kiinteistö 541-893-1-7 Mittakaava 1:2500 [A3] Päiväys 13.4.2026 Työnumero 10042026
	Tilaaja Metsähallitus Koord.järj. ETRS-TM35 Kork.järj. N2000 Lajikoodaus	Tuloste Markus Hassinen Puh.nro 040-7191878 Email markus.hassinen@sumipa.fi Sisältö Nykytilakartta


Pituusleikkaus



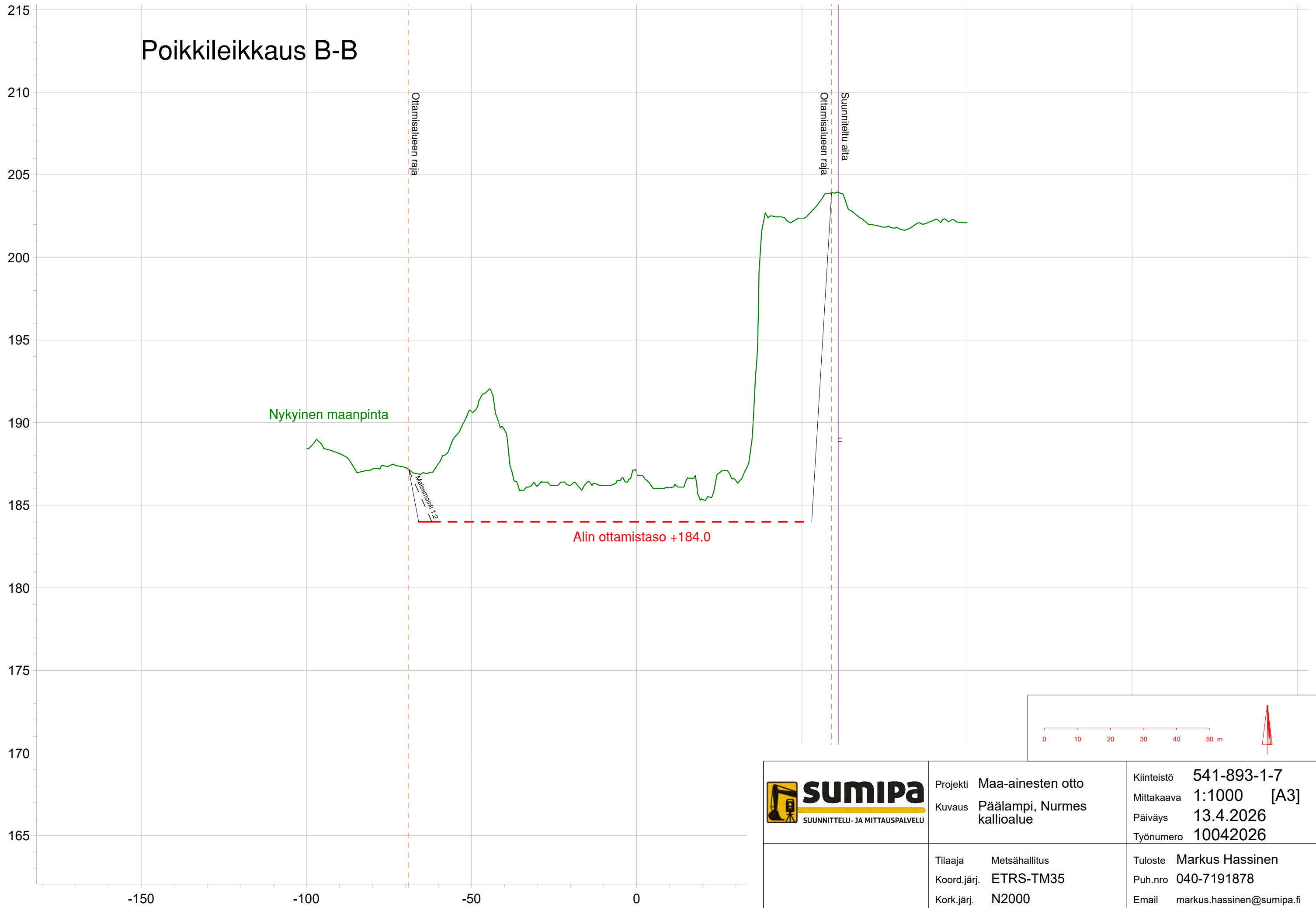
 SUMIPA SUUNNITTELU- JA MITTAUSPALVELU	Projekti Maa-ainesten otto	Kiinteistö 541-893-1-7
	Kuvaus Päälampi, Nurmes kallioalue	Mittakaava 1:1000 [A3]
	Tilaaaja Metsähallitus	Päiväys 13.4.2026
	Koord.järj. ETRS-TM35	Työnumero 10042026
	Kork.järj. N2000	Tuloste Markus Hassinen
	Lajikoodaus	Puh.nro 040-7191878
		Email markus.hassinen@sumipa.fi
		Sisältö Pituusleikkaus

Poikkileikkaus A-A



 SUMIPA SUUNNITTELU- JA MITTAUSPALVELU	Projekti Maa-ainesten otto	Kiinteistö 541-893-1-7
	Kuvaus Päälampi, Nurmes kallioalue	Mittakaava 1:1000 [A3]
	Tilaja Metsähallitus	Päiväys 13.4.2026
	Koord.järj. ETRS-TM35	Työnumero 10042026
	Kork.järj. N2000	Tuloste Markus Hassinen
	Lajikoodaus	Puh.nro 040-7191878
		Email markus.hassinen@sumipa.fi
		Sisältö Poikkileikkaus A-A

Poikkileikkaus B-B



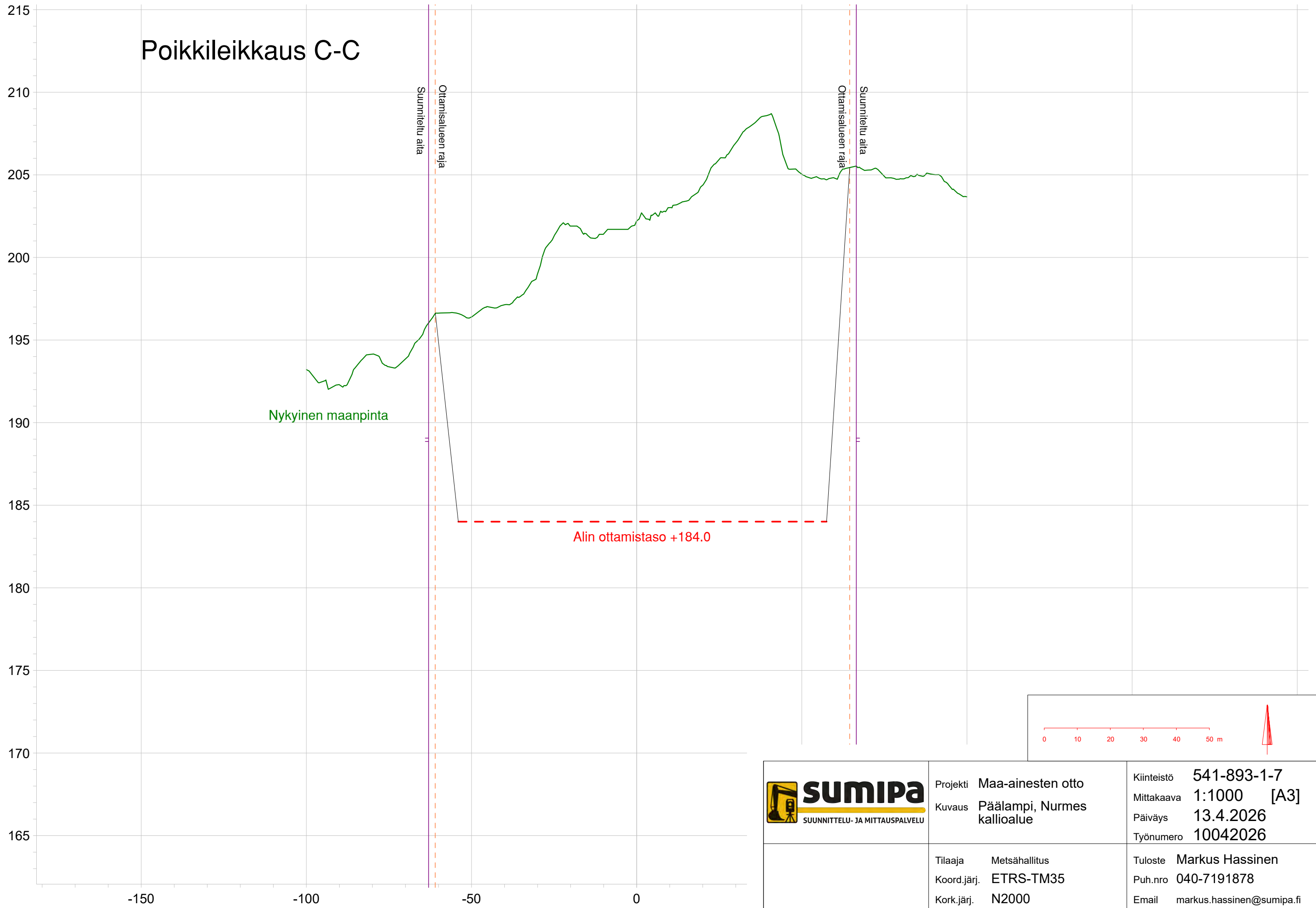
Projekti Maa-ainesten otto
Kuvaus Päälampi, Nurmes
kallioalue

Kiinteistö 541-893-1-7
Mittakaava 1:1000 [A3]
Päiväys 13.4.2026
Työnumero 10042026

Tilaaaja Metsähallitus
Koord.järj. ETRS-TM35
Kork.järj. N2000
Lajikoodaus

Tuloste Markus Hassinen
Puh.nro 040-7191878
Email markus.hassinen@sumipa.fi
Sisältö Poikkileikkaus B-B

Poikkileikkaus C-C

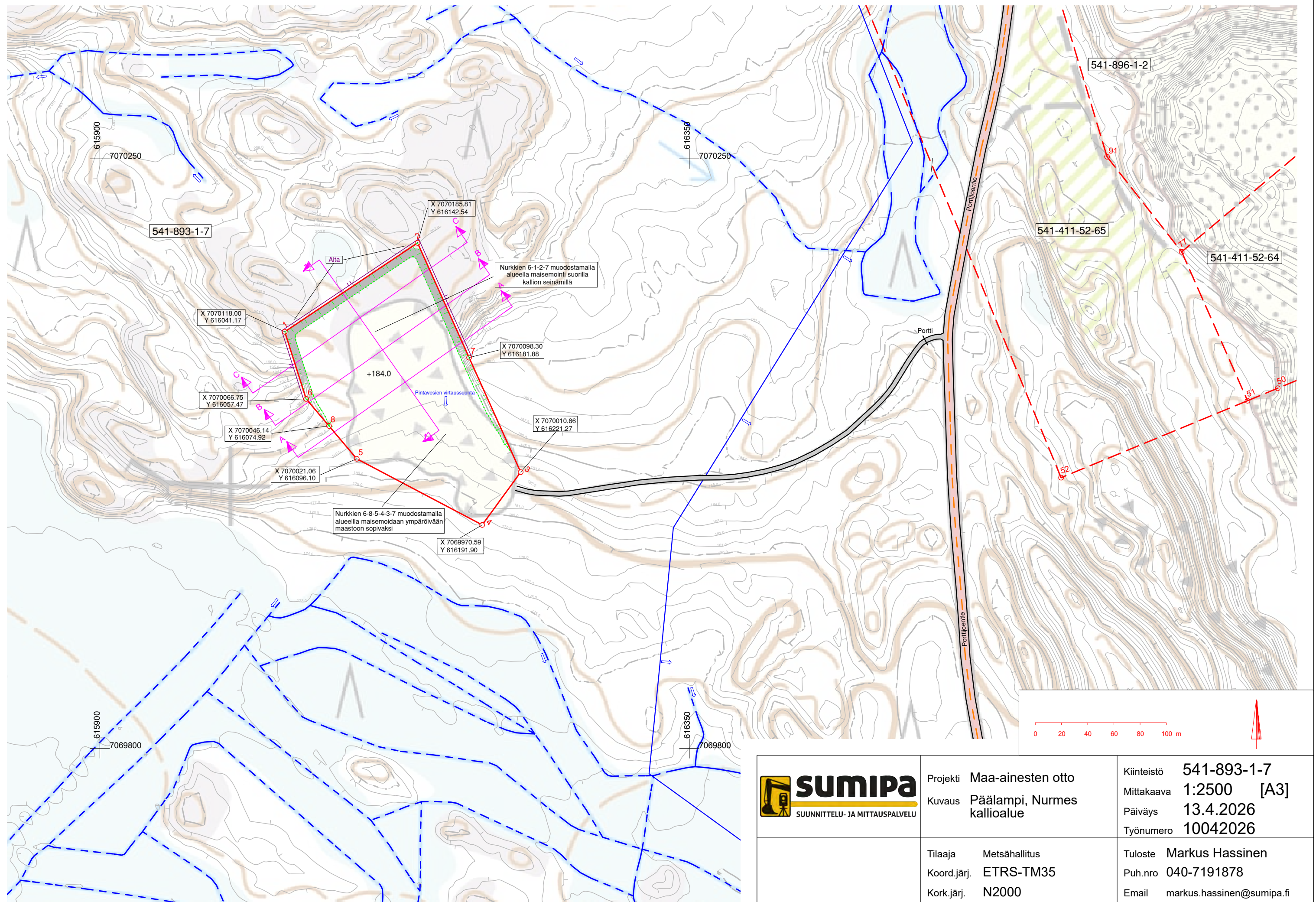


Projekti **Maa-ainesten otto**
Kuvaus **Päälampi, Nurmes
kallioalue**

Kiinteistö **541-893-1-7**
Mittakaava **1:1000 [A3]**
Päiväys **13.4.2026**
Työnumero **10042026**

Tilaaaja **Metsähallitus**
Koord.järj. **ETRS-TM35**
Kork.järj. **N2000**
Lajikoodaus

Tuloste **Markus Hassinen**
Puh.nro **040-7191878**
Email **markus.hassinen@sumipa.fi**
Sisältö **Poikkileikkaus C-C**



Projekti Maa-ainesten otto
 Kuvaus Päälampi, Nurmes
 kallioalue

Kiinteistö 541-893-1-7
 Mittakaava 1:2500 [A3]
 Päiväys 13.4.2026
 Työnumero 10042026

Tilaaaja Metsähallitus
 Koord.järj. ETRS-TM35
 Kork.järj. N2000
 Lajikoodaus

Tuloste Markus Hassinen
 Puh.nro 040-7191878
 Email markus.hassinen@sumipa.fi
 Sisältö Jälkitilakartta

Suunnitelma liittyy maa-ainesten ottamislupaan Ympäristölupaan

1. LUPATIEDOT

Ympäristöluvan tai maa-ainesten ottamisluvan hakijan nimi Metsähallitus Metsätalous Oy		
Ottamisalueen nimi Päälammen maa-ainesalue		
Kunta 541	Kylä 1	Tilan RN:o 7
Ottamisalueen pinta-ala 2 ha		
Luvan viimeinen voimassaolopäivä Uusi lupahakemus		
Otettava maa-aines	Ottamismäärä (m ³ -ktr)	
Kalliokiviaines (murske, louhe)	80000	
Rakennus- ja muu luonnonkivi		
Sora ja hiekka		
Moreeni		
Multa tai savi		

2. KAIVANNAISJÄTE

Kaivannaisjätteen laji ¹	Arvio kaivannaisjätteen kokonaismäärästä (m ³ -ktr) ²	Kaivannaisjätteen hyödyntäminen ja käsittely ³	
Pilaantumaton		Valitse 1, 2 ja/tai 3	Tarvittaessa yksityiskohtaisempi kuvaus
Ei pysyvä maa-aines	Pintamaa	1	Maisemointiin
	Kannot ja hakkuutähteet	1,2	Maisemointiin ja energijätteeksi
Pysyvä maa-aines	Kivipöly tai kivituhka		
	Vesiseulonta- ja selkeytysaltaiden hienoainekset		
	Savi ja siltti		
	Sivukivi		
	Seulontakivet ja lohkat		
	Muu, mitä?		
Pilaantunut maa-aines	Mitä?		
Kaivannaisjätteitä yhteensä	1450		

A) Tiedot kaivannaisjätteen ympäristövaikutuksista⁴

Esitetty maa-ainesten ottamissuunnitelmassa.

Kaivannaisjätteet ovat puhtaita pintamaita, niistä ei ole vaaraa pohja- eikä pintavesille.

B) Ympäristön pilaantumisen sekä muiden vaikutusten ehkäisemiseksi toteutettavat toimet toiminnan aikana ja sen päätyttyä⁶

Esitetty maa-ainesten ottamissuunnitelmassa.

Kaivannaisjätteet sijoitetaan välivarastoon alueen reunalle odottamaan alueen maisemointia. Kaivannaisjätteillä maisemoidaan otetut alueet siten että alue sulautuu ympäröivään maastoon.

C) Selvitys seurannasta ja tarkkailusta toiminnan aikana ja sen päätyttyä⁶

Esitetty maa-ainesten ottamissuunnitelmassa.

Viranomaistarkkailu muun tarkastuksen yhteydessä.

D) Tiedot toiminnan lopettamisesta⁷

Esitetty maa-ainesten ottamissuunnitelmassa.

Toiminta loppuu kun alue on maisemoitu.

3. KAIVANNAISJÄTEALUE

E) Selvitys kaivannaisjätteen jätealueesta⁸

Esitetty maa-ainesten ottamissuunnitelmassa.

Jätealueen sijainti ja pinta-ala (ha)

Jätealue sijaitsee ottamisalueen eteläosassa. Pinta-ala noin 200m². Poistetut pintamaat läjitetään ottorintauksen taakse suojakasaksi. Jätteet läjitetään alueen reunaan.

Jätealueen perustaminen ja hoito

Kaivannaisjätteet läjitetään sitä mukaan kun niitä tulee, penkat pyritään pitämään siisteinä ja turvallisina.

Jätealueen ympäristö

Esitetty ottamissuunnitelmassa.

Selvitys maaperän ja pohjaveden tilasta

Alue ei sijaitse pohjavesialueella. Lähimmät pohjavesialueet ovat ottamisalueelta itään noin 200 m etäisyydellä (Mammankaivonkangas 2) ja pohjoiseen noin 2 km etäisyydellä (Valkeisenkangas 1).

Jätealueen ympäristövaikutukset ja niiden seuranta

Jätealueella on lähinnä maisemallisia vaikutuksia ja ne häviävät alueen maisemoinnin ja jälkihoidon myötä.

Jätealueen käytöstä poistaminen ja jälkihoito

Jätealue maisemoituu muun maisemoinnin yhteydessä.

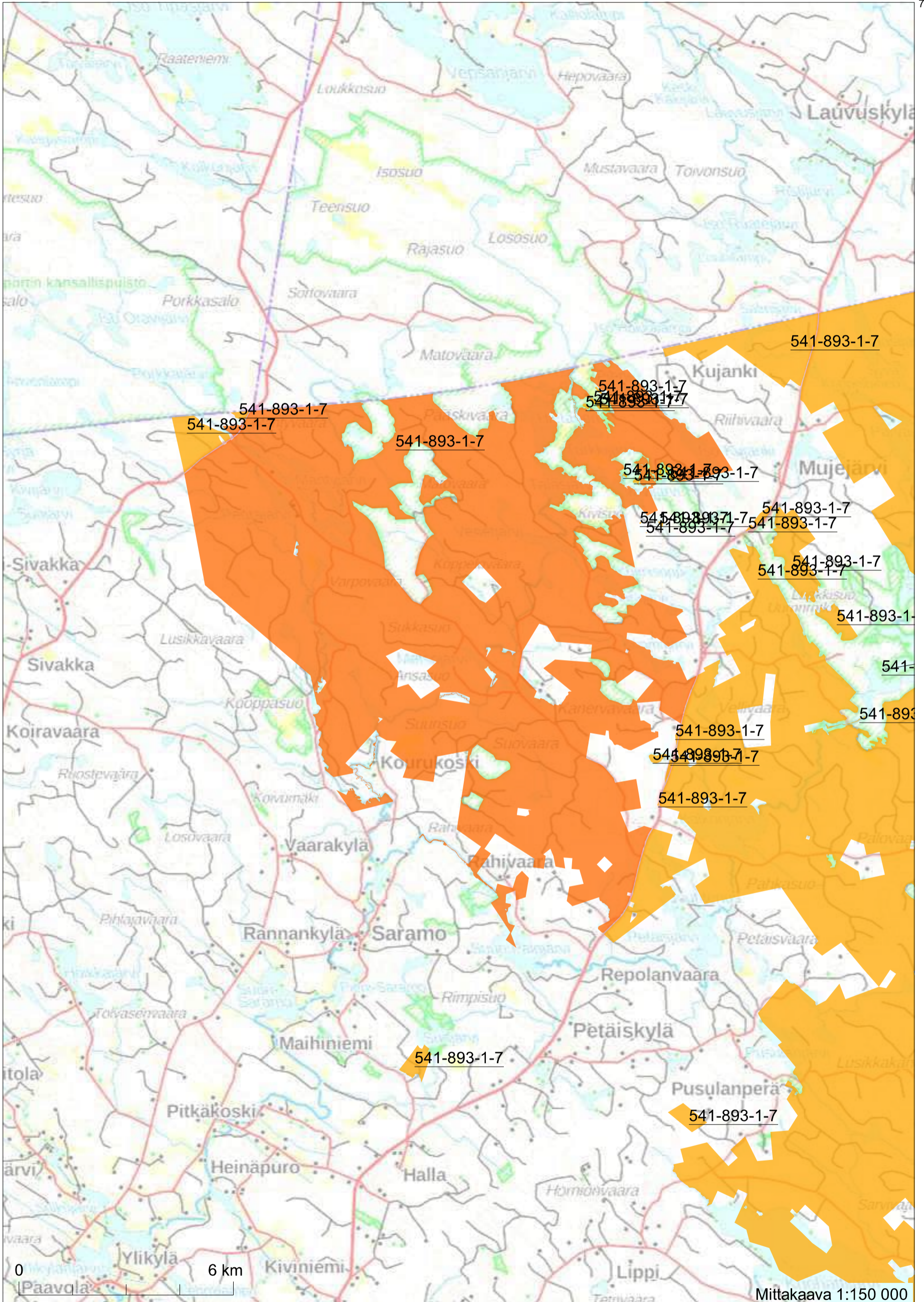
F) Liitekarta 1:2000-1:10 000, josta käy ilmi kaivannaisjätteen jätealueiden sijainti ja lähiympäristö

Esitetty maa-ainesten ottamissuunnitelmassa

4. LISÄTIETOJA

Yhdyshenkilön nimi ja yhteystiedot (osoite, puhelin ja sähköpostiosoite)

Noora Pyykkö, noora.pyykko@metsa.fi



Perustiedot

Kiinteistötunnus:	541-893-1-7	Rekisteröintipvm:	27.4.1989
Nimi:	NURMEKSEN VALTIONMAA	Kokonaispinta-ala:	51162,2 ha
Rekisteriyksikkölaji:	Valtion metsämaa	Maapinta-ala:	48250,7 ha
Kunta:	Nurmes (541)	Vesipinta-ala:	2911,4 ha
Arkistoviite:	P 34/89	Palstojen lukumäärä:	33

Muodostumistiedot

Kiinteistötoimitus tai viranomaispäätös:			
Kiinteistöjen yhdistäminen	Rekisteröintipvm:	27.4.1989	
Kiinteistöjen yhdistäminen	Rekisteröintipvm:	27.4.1989	
Rekisteriyksiköt ja määräalat, joista tämä rekisteriyksikkö on muodostunut:			
		Maapinta-ala (ha)	Vesipinta-ala (ha)
Rekisteriyksiköistä:			
541-893-1-1 ALA-LUOSTAN VALTIONPUISTO			
541-893-1-2 PALOJÄRVEN VALTIONPUISTO			
541-893-1-4 PETTÄISEN VALTIONPUISTO			
541-893-1-5 KOILLISEN VALTIONPUISTO			
541-893-1-6 KUJANGIN VALTIONPUISTO			
541-893-1-3 HÖKÄN VALTIONPUISTO			
Muodostumishetken pinta-ala yhteensä (ha):	57321,9700	53782,9850	3538,9850

Erottamattomat määräalat ja erillisinä luovutetut yhteisalueosuudet

Kaavat ja rakennuskiellot

1) Yleiskaava (541-V230206Y18)		Kaavan arkistotunnus:
Hyväksymis-/vahvistamispvm: 23.2.2006	Voimaantulopvm: 9.5.2006	MMLm/18519/423/2008

Rasitteet, käyttöoikeudet ja käyttörajoitukset

1) Tieoikeus (Y1998-21347) Koivurannan yksityistie		
Tieoikeus /1 Leveys: 12 m		Rekisteröintipvm: 20.8.1998
Arkistoviite: 541:1998:20		
Oikeutetut: 541-412-7-2 KOIVURANTA, 541-412-7-6 HUVIKUMPU, 541-412-7-7 HUTELO, 541-893-1-7 NURMEKSEN VALTIONMAA		
Rasitetut: 541-412-7-5 LÄNKIMÄKI, 541-893-1-7 NURMEKSEN VALTIONMAA		
Tieoikeus /2 Leveys: 6 m		Rekisteröintipvm: 20.8.1998
Arkistoviite: 541:1998:20		
Oikeutetut: 541-412-7-2 KOIVURANTA, 541-412-7-6 HUVIKUMPU, 541-412-7-7 HUTELO, 541-893-1-7 NURMEKSEN VALTIONMAA		
Rasitetut: 541-412-7-5 LÄNKIMÄKI		
Tieoikeus /3 Leveys: 10 m		Rekisteröintipvm: 20.8.1998
Arkistoviite: 541:1998:20		
Oikeutetut: 541-893-1-7 NURMEKSEN VALTIONMAA		
Rasitetut: 541-893-1-7 NURMEKSEN VALTIONMAA		

Rajaukset:
 Vuokratontille, omistaja Hannu Haakana.

Tieoikeus /4 Leveys: 10 m Rekisteröintipvm: 20.8.1998
 Arkistoviite: 541:1998:20
 Oikeutetut: 541-412-7-6 HUVIKUMPU, 541-412-7-7 HUTELO, 541-893-1-7 NURMEKSEN VALTIONMAA
 Rasitetut: 541-893-1-7 NURMEKSEN VALTIONMAA
 Rajaukset:
 Vuokratontille, omistaja Heikki Seppänen

Tieoikeus /7 Leveys: 7 m Rekisteröintipvm: 4.3.1999
Voimaantulopvm: 9.7.1998
 Arkistoviite: 541:1999:20
 Oikeutetut: 541-412-7-6 HUVIKUMPU
 Rasitetut: 541-893-1-7 NURMEKSEN VALTIONMAA

Tieoikeus /8 Leveys: 7 m Rekisteröintipvm: 4.3.1999
Voimaantulopvm: 9.7.1998
 Arkistoviite: 541:1999:20
 Oikeutetut: 541-412-7-7 HUTELO
 Rasitetut: 541-893-1-7 NURMEKSEN VALTIONMAA

2) Tieoikeus (Y1998-20849) / Leveys: 10 m
 Tieoikeus Rekisteröintipvm: 21.8.1998
 Arkistoviite: 541:1998:17
 Oikeutetut: 541-411-159-18 KURKISUO
 Rasitetut: 541-893-1-7 NURMEKSEN VALTIONMAA

3) Tieoikeus (Y1998-26200)
 Tieoikeus /1 Leveys: 10 m Rekisteröintipvm: 9.9.1998
 Arkistoviite: 541:1998:35
 Oikeutetut: 541-412-1-15 Kesäranta
 Rasitetut: 541-893-1-7 NURMEKSEN VALTIONMAA

4) Tieoikeus (Y1999-9746) Rekisteröintipvm: 11.5.1999
 Arkistoviite: 541:1999:35
 Oikeutetut: 541-410-28-3 TALASVAARA, 541-410-28-8 KARHUNPOLKU, 541-410-28-12 LOMAMÖKKI,
 541-410-28-13 KOPPELOVAARA, 541-410-28-15 OSSILA, 541-893-1-7 NURMEKSEN VALTIONMAA
 Rasitetut: 541-891-1-5 Paistinvaaran luonnonsuojelualue, 541-893-1-7 NURMEKSEN VALTIONMAA

5) Voimansiirtolinja (Y2000-15497) / Leveys: 46 m
 Nilsjä-Nurmes 110 kV
 Käyttöoikeusyksikön toimenpiteet:
 Käyttöoikeuden perustaminen Voimaantulo- /rekisteröintipvm: 23.2.1981 / 6.4.2000 Arkistoviite: 9:1031-
 Rekisteritiedon täydentäminen Voimaantulo- /rekisteröintipvm: 23.2.1981 / 5.10.2012 Arkistoviite: 9:1031-
 Käyttöoikeusyksikön osan toimenpiteet:
 Käyttöoikeuden perustaminen Voimaantulo- /rekisteröintipvm: 23.2.1981 / 6.4.2000 Arkistoviite: 9:1031-
 Rekisteritiedon täydentäminen Voimaantulo- /rekisteröintipvm: 23.2.1981 / 5.10.2012 Arkistoviite: 9:1031-
Rekisteröintipvm: 6.4.2000
Voimaantulopvm: 23.2.1981
 Arkistoviite: 9:1031-
 Oikeutetut: Fingrid Oyj

Rasitettu: 541-893-1-7 NURMEKSEN VALTIONMAA

- 6) Tioikeus (Y2000-18658) / Leveys: 10 m

Rekisteröintipvm: 27.5.2000

Arkistoviite: 541:2000:32

Oikeutetut: 541-411-5-95 Lammennotko

Rasitetut: 541-411-52-65 KORPELA, 541-893-1-7 NURMEKSEN VALTIONMAA

- 7) Tioikeus (Y2002-18010) / Leveys: 12 m

Rekisteröintipvm: 22.5.2002

Arkistoviite: 541:2002:16

Oikeutetut: 541-410-25-20 Ansasuo

Rasitetut: 541-893-1-7 NURMEKSEN VALTIONMAA

- 8) Tioikeus (Y2002-18017) / Leveys: 12 m

Rekisteröintipvm: 22.5.2002

Arkistoviite: 541:2002:16

Oikeutetut: 541-410-25-20 Ansasuo

Rasitetut: 541-893-1-7 NURMEKSEN VALTIONMAA

- 9) Tioikeus (Y2002-18021)

Tioikeus /3 Leveys: 12 m

Rekisteröintipvm: 22.5.2002

Arkistoviite: 541:2002:16

Oikeutetut: 541-891-1-5 Paistinvaaran luonnonsuojelualue

Rasitetut: 541-893-1-7 NURMEKSEN VALTIONMAA

Tioikeus /4 Leveys: 12 m

Rekisteröintipvm: 3.2.2026

Oikeutetut: 541-410-8-1 Kuomavaara, 541-410-26-0 RAATELEHTO, 541-891-1-5 Paistinvaaran luonnonsuojelualue

Rasitetut: 541-893-1-7 NURMEKSEN VALTIONMAA

Tioikeus /5 Leveys: 12 m

Rekisteröintipvm: 3.2.2026

Oikeutetut: 541-410-26-0 RAATELEHTO, 541-891-1-5 Paistinvaaran luonnonsuojelualue

Rasitetut: 541-893-1-7 NURMEKSEN VALTIONMAA

Tioikeus /6 Leveys: 12 m

Rekisteröintipvm: 3.2.2026

Oikeutetut: 541-891-1-5 Paistinvaaran luonnonsuojelualue

Rasitetut: 541-893-1-7 NURMEKSEN VALTIONMAA

- 10) Tioikeus (Y2002-37927) / Leveys: 16 m

Rekisteröintipvm: 12.12.2002

Arkistoviite: 541:2002:62

Oikeutetut: 541-410-28-3 TALASVAARA, 541-410-28-8 KARHUNPOLKU, 541-410-28-12 LOMAMÖKKI, 541-410-28-13 KOPPELOVAARA, 541-410-28-14 Matolampi, 541-410-28-15 OSSILA, 541-893-1-7 NURMEKSEN VALTIONMAA

Rasitetut: 541-891-1-5 Paistinvaaran luonnonsuojelualue, 541-893-1-7 NURMEKSEN VALTIONMAA

- 11) Tioikeus (Y2003-25817)

Tioikeus

Tioikeus /1 Leveys: 6 m

Rekisteröintipvm: 30.9.2003

Arkistoviite: 541:2003:43

Oikeutetut: 541-893-1-7 NURMEKSEN VALTIONMAA

Rasitetut: 541-413-46-1 Päivärinne

Tioikeus /2 Leveys: 10 m

Rekisteröintipvm: 30.9.2003

Arkistoviite: 541:2003:43

Oikeutetut: 541-413-23-3 Myllylä, 541-413-46-1 Päivärinne

Rasitetut: 541-413-23-2 ALA-PUSULA, 541-893-1-7 NURMEKSEN VALTIONMAA

12) Tietoikeus (Y2003-28337) / Leveys: 12 m

Rekisteröintipvm: 23.10.2003

Arkistoviite: 541:2003:47

Oikeutetut: 541-410-27-1 Nevalaisenaho

Rasitetut: 541-410-27-0 Keräsenaho, 541-893-1-7 NURMEKSEN VALTIONMAA

13) Tietoikeus (Y2004-11422)

Tietoikeus /1 Leveys: 12 m

Rekisteröintipvm: 24.1.2004

Arkistoviite: 541:2004:3

Oikeutetut: 541-410-25-22 Lampinotko

Rasitetut: 541-893-1-7 NURMEKSEN VALTIONMAA

Tietoikeus /2 Leveys: 8 m

Rekisteröintipvm: 24.1.2004

Arkistoviite: 541:2004:3

Oikeutetut: 541-410-25-22 Lampinotko

Rasitetut: 541-893-1-7 NURMEKSEN VALTIONMAA

14) Tietoikeus (000-2005-K32923) / Leveys: 8 m

Rekisteröintipvm: 27.1.2006

Arkistoviite: MMLm/38556/33/2005

Oikeutetut: 541-410-1-12 Koivulehto

Rasitetut: 541-893-1-7 NURMEKSEN VALTIONMAA

15) Tietoikeus (000-2006-K39644)

Tietoikeus /1 Leveys: 12 m

Rekisteröintipvm: 20.12.2006

Arkistoviite: MMLm/13130/33/2006

Oikeutetut: 541-413-47-1 Miilu, 541-413-47-2 Tervaruuhi, 541-413-47-3 Tervaniemi

Rasitetut: 541-893-1-7 NURMEKSEN VALTIONMAA

Tietoikeus /2 Leveys: 12 m

Rekisteröintipvm: 20.12.2006

Arkistoviite: MMLm/13130/33/2006

Oikeutetut: 541-413-47-1 Miilu

Rasitetut: 541-893-1-7 NURMEKSEN VALTIONMAA

16) Tietoikeus (000-2006-K39663)

Tietoikeus /1 Leveys: 12 m

Rekisteröintipvm: 20.12.2006

Arkistoviite: MMLm/13130/33/2006

Oikeutetut: 541-413-47-4 Ämmänranta, 541-413-47-5 Ämmänpolku, 541-413-47-6 Ämmänrinne,
541-893-1-7 NURMEKSEN VALTIONMAA

Rasitetut: 541-413-21-1 Valkoisenkorpi, 541-893-1-7 NURMEKSEN VALTIONMAA

Tietoikeus /2 Leveys: 12 m

Rekisteröintipvm: 20.12.2006

Arkistoviite: MMLm/13130/33/2006

Oikeutetut: 541-413-47-4 Ämmänranta

Rasitetut: 541-893-1-7 NURMEKSEN VALTIONMAA

Tietoikeus /3 Leveys: 12 m

Rekisteröintipvm: 20.12.2006

Arkistoviite: MMLm/13130/33/2006

Oikeutetut: 541-413-47-5 Ämmänpolku

Rasitetut: 541-893-1-7 NURMEKSEN VALTIONMAA

Tietoikeus /4 Leveys: 12 m

Rekisteröintipvm: 20.12.2006

Arkistoviite: MMLm/13130/33/2006

Oikeutetut: 541-413-47-6 Ämmänrinne

Rasitetut: 541-893-1-7 NURMEKSEN VALTIONMAA

17) Tioikeus (000-2006-K39680)

Tioikeus /1 Leveys: 12 m Rekisteröintipvm: 20.12.2006

Arkistoviite: MMLm/13130/33/2006

Oikeutetut: 541-413-47-8 Mesikämmen, 541-413-47-9 Pikkukarhu, 541-413-47-10 Karhunpesä,
 541-413-47-11 Kontioranta, 541-413-47-12 Karhunsammal, 541-413-47-13 Karhunkieli,
 541-413-47-14 Karhuniemi

Rasitetut: 422-430-37-27 ITÄVAARA, 541-893-1-7 NURMEKSEN VALTIONMAA

Tioikeus /2 Leveys: 12 m Rekisteröintipvm: 20.12.2006

Arkistoviite: MMLm/13130/33/2006

Oikeutetut: 541-413-47-8 Mesikämmen

Rasitetut: 541-893-1-7 NURMEKSEN VALTIONMAA

Tioikeus /3 Leveys: 12 m Rekisteröintipvm: 20.12.2006

Arkistoviite: MMLm/13130/33/2006

Oikeutetut: 541-413-47-9 Pikkukarhu

Rasitetut: 541-893-1-7 NURMEKSEN VALTIONMAA

Tioikeus /4 Leveys: 12 m Rekisteröintipvm: 20.12.2006

Arkistoviite: MMLm/13130/33/2006

Oikeutetut: 541-413-47-10 Karhunpesä

Rasitetut: 541-893-1-7 NURMEKSEN VALTIONMAA

Tioikeus /5 Leveys: 12 m Rekisteröintipvm: 20.12.2006

Arkistoviite: MMLm/13130/33/2006

Oikeutetut: 541-413-47-11 Kontioranta

Rasitetut: 541-893-1-7 NURMEKSEN VALTIONMAA

Tioikeus /6 Leveys: 12 m Rekisteröintipvm: 20.12.2006

Arkistoviite: MMLm/13130/33/2006

Oikeutetut: 541-413-47-12 Karhunsammal

Rasitetut: 541-893-1-7 NURMEKSEN VALTIONMAA

Tioikeus /7 Leveys: 12 m Rekisteröintipvm: 20.12.2006

Arkistoviite: MMLm/13130/33/2006

Oikeutetut: 541-413-47-13 Karhunkieli

Rasitetut: 541-893-1-7 NURMEKSEN VALTIONMAA

18) Tioikeus (000-2007-K25882)

Tioikeus /1 Leveys: 10 m Rekisteröintipvm: 21.8.2007

Arkistoviite: MMLm/18263/33/2006

Oikeutetut: 541-411-145-1 MUUTTOLA, 541-411-145-2 HESSULA, 541-411-145-3 MÖRKÖLÄ,
 541-411-145-5 Hukkala, 541-411-145-6 HIIRULA

Rasitetut: 541-411-145-4 MIILURANTA, 541-893-1-7 NURMEKSEN VALTIONMAA

19) Tioikeus (000-2008-K36313) / Leveys: 12 m
 Mäntylän yksityistie

Rekisteröintipvm: 17.10.2008

Voimaantulopvm: 30.5.1977

Arkistoviite: 17:281-

Oikeutetut: Yksitystien tiekunnan osakkaat

Rasitettu: 541-893-1-7 NURMEKSEN VALTIONMAA

20) Tioikeus (000-2008-K36348) / Leveys: 12 m
 Petrinpuron yksityistie

		Rekisteröintipvm: 23.10.2008 Voimaantulopvm: 31.10.1978
	Arkistoviite: 11:79- Oikeutetut: Yksityistien tiekunnan osakkaat Rasiitetu: <u>541-893-1-7 NURMEKSEN VALTIONMAA</u>	
21)	Tieoikeus (000-2008-K37734) / Leveys: 10 m	Rekisteröintipvm: 30.10.2008
	Arkistoviite: MMLm/4164/33/2008 Oikeutetut: 541-410-16-3 PARVALA, 541-410-16-6 NURMIVAARA Rasiitetu: <u>541-410-16-6 NURMIVAARA, 541-893-1-7 NURMEKSEN VALTIONMAA</u>	
22)	Tieoikeus (000-2008-K39474) / Leveys: 14 m Yöttäjän yksityistie	Rekisteröintipvm: 13.11.2008 Voimaantulopvm: 23.9.1963
	Arkistoviite: tielautakunta Oikeutetut: Yksityistien tiekunnan osakkaat Rasiitetu: <u>541-893-1-7 NURMEKSEN VALTIONMAA</u>	
23)	Tieoikeus (000-2008-K43943) / Leveys: 12 m Vaaramäen yksityistie	Rekisteröintipvm: 12.12.2008 Voimaantulopvm: 31.8.1976
	Arkistoviite: 13:553- Oikeutetut: Yksityistien tiekunnan osakkaat Rasiitetu: <u>541-893-1-7 NURMEKSEN VALTIONMAA</u>	
24)	Tieoikeus (000-2009-K1112) Rajalan yksityistie	Rekisteröintipvm: 14.1.2009 Voimaantulopvm: 6.5.1975
	Arkistoviite: tielautakunta Oikeutetut: Yksityistien tiekunnan osakkaat Rasiitetu: <u>541-893-1-7 NURMEKSEN VALTIONMAA</u>	
25)	Tieoikeus (000-2008-K41793)	
	Tieoikeus /1 Leveys: 6 m Arkistoviite: MMLm/17755/33/2008 Oikeutetut: 541-410-28-8 KARHUNPOLKU, 541-410-28-13 KOPPELOVAARA, 541-410-28-15 OSSILA, <u>541-893-1-7 NURMEKSEN VALTIONMAA</u> Rasiitetu: 541-410-28-3 TALASVAARA, 541-410-28-4 NOTKOLA, 541-410-28-8 KARHUNPOLKU, 541-410-28-13 KOPPELOVAARA, <u>541-893-1-7 NURMEKSEN VALTIONMAA</u>	Rekisteröintipvm: 24.1.2009
	Tieoikeus /2 Leveys: 5 m Arkistoviite: MMLm/17755/33/2008 Oikeutetut: 541-410-28-3 TALASVAARA, 541-410-28-4 NOTKOLA, 541-410-28-8 KARHUNPOLKU, 541-410-28-13 KOPPELOVAARA, 541-410-28-15 OSSILA, <u>541-893-1-7 NURMEKSEN VALTIONMAA</u> Rasiitetu: 541-410-28-4 NOTKOLA, 541-410-28-8 KARHUNPOLKU, <u>541-893-1-7 NURMEKSEN VALTIONMAA</u>	Rekisteröintipvm: 24.1.2009
26)	Tieoikeus (000-2008-K43228)	
	Tieoikeus /2 Leveys: 10 m Arkistoviite: MMLm/17755/33/2008 Oikeutetut: 541-410-28-3 TALASVAARA, 541-410-28-8 KARHUNPOLKU, 541-410-28-13 KOPPELOVAARA, 541-410-28-15 OSSILA	Rekisteröintipvm: 24.1.2009

Rasitetut: 541-410-28-3 TALASVAARA, 541-893-1-7 NURMEKSEN VALTIONMAA

- 27) Tioikeus (000-2009-K10891) / Leveys: 12 m
Suojärven yksityistie

Rekisteröintipvm: 5.3.2009
Voimaantulopvm: 17.3.1980

Arkistoviite: 14:334-
Oikeudetut: Yksityistien tiekunnan osakkaat
Rasitettu: 541-893-1-7 NURMEKSEN VALTIONMAA

- 28) Tioikeus (000-2009-K10905) / Leveys: 10 m

Rekisteröintipvm: 5.3.2009
Voimaantulopvm: 7.3.1980

Arkistoviite: 14:334-
Oikeudetut: 541-416-38-1 VÄLIKANGAS, 541-891-1-10 Suojärven luonnonsuojelualue
Rasitetut: 541-416-38-1 VÄLIKANGAS, 541-416-876-1 Saramon osakaskunta, 541-891-1-10 Suojärven luonnonsuojelualue,
541-893-1-7 NURMEKSEN VALTIONMAA

- 29) Tioikeus (000-2009-K12121) / Leveys: 12 m
Pyymäen yksityistie

Rekisteröintipvm: 13.3.2009
Voimaantulopvm: 29.3.1984

Arkistoviite: 8:80
Oikeudetut: Yksityistien tiekunnan osakkaat
Rasitettu: 541-893-1-7 NURMEKSEN VALTIONMAA

- 30) Maantielain mukainen tioikeus (000-2009-K12414)

Rekisteröintipvm: 13.3.2009

Rasitettu: 541-893-1-7 NURMEKSEN VALTIONMAA

- 31) Tioikeus (000-2009-K12355) / Leveys: 12 m
Ronivaaran yksityistie

Rekisteröintipvm: 18.3.2009
Voimaantulopvm: 29.10.1979

Arkistoviite: 11:82-
Oikeudetut: Yksityistien tiekunnan osakkaat
Rasitettu: 541-893-1-7 NURMEKSEN VALTIONMAA

- 32) Tioikeus (000-2009-K13493) / Leveys: 12 m
Sarvivaaran yksityistie

Rekisteröintipvm: 19.3.2009
Voimaantulopvm: 9.4.1984

Arkistoviite: 11:91
Oikeudetut: Yksityistien tiekunnan osakkaat
Rasitettu: 541-893-1-7 NURMEKSEN VALTIONMAA

- 33) Tioikeus (000-2009-K14592) / Leveys: 12 m
Autiokankaan yksityistie

Rekisteröintipvm: 26.3.2009
Voimaantulopvm: 6.1.1986

Arkistoviite: 11:95
Oikeudetut: Yksityistien tiekunnan osakkaat
Rasitettu: 541-893-1-7 NURMEKSEN VALTIONMAA

- 34) Tioikeus (000-2009-K14989) / Leveys: 12 m
 Pettäisvaaran yksityistie
- Rekisteröintipvm: 27.3.2009
 Voimaantulopvm: 6.9.1979
- Arkistoviite: 11:81-
 Oikeutetut: Yksityistien tiekunnan osakkaat
 Rasitettu: 541-893-1-7 NURMEKSEN VALTIONMAA
- 35) Tioikeus (000-2009-K19975)
 Lehtomäen yksityistie
- Rekisteröintipvm: 20.5.2009
 Voimaantulopvm: 29.5.1987
- Arkistoviite: tielautakunta
 Oikeutetut: Yksityistien tiekunnan osakkaat
 Rasitettu: 541-893-1-7 NURMEKSEN VALTIONMAA
- 36) Tioikeus (000-2009-K24528) / Leveys: 8 m
- Rekisteröintipvm: 7.7.2009
- Arkistoviite: MMLm/23794/33/2008
 Oikeutetut: 541-412-6-1 HARJULA, 541-420-19-0 JUUTISENMÄKI, 541-420-19-1 Konttikangas,
 541-420-19-3 Röllivaara
 Rasitetut: 541-412-6-1 HARJULA, 541-420-19-0 JUUTISENMÄKI, 541-420-19-1 Konttikangas,
 541-420-19-3 Röllivaara, 541-893-1-7 NURMEKSEN VALTIONMAA
- 37) Tioikeus (000-2009-K24537) / Leveys: 8 m
- Rekisteröintipvm: 7.7.2009
- Arkistoviite: MMLm/23794/33/2008
 Oikeutetut: 541-412-20-2 HUTTULA, 541-412-21-1 PIILOPIRTTI
 Rasitetut: 541-893-1-7 NURMEKSEN VALTIONMAA
- 38) Tioikeus (000-2009-K24929)
 Palojärven-Rahivaaran yksityistie
- Tioikeus /1 Leveys: 12 m
- Rekisteröintipvm: 8.7.2009
 Voimaantulopvm: 20.3.1964
- Arkistoviite: tielautakunta
 Oikeutetut: Yksityistien tiekunnan osakkaat
 Rasitettu: 541-893-1-7 NURMEKSEN VALTIONMAA
- Tioikeus /2 Leveys: 12 m
- Rekisteröintipvm: 8.7.2009
 Voimaantulopvm: 6.9.1993
- Arkistoviite: 11:125-
 Oikeutetut: Yksityistien tiekunnan osakkaat
 Rasitettu: 541-893-1-7 NURMEKSEN VALTIONMAA
- 39) Tioikeus (000-2009-K25125) / Leveys: 12 m
 Petäisen metsätie
- Rekisteröintipvm: 10.7.2009
 Voimaantulopvm: 22.4.1994
- Arkistoviite: 11:127
 Oikeutetut: Yksityistien tiekunnan osakkaat
 Rasitettu: 541-893-1-7 NURMEKSEN VALTIONMAA
- 40) Tioikeus (000-2009-K25128) / Leveys: 6 m
- Rekisteröintipvm: 10.7.2009
 Voimaantulopvm: 22.4.1994
- Arkistoviite: 11:127

Oikeutetut: 541-416-20-14 ALAJOKI
 Rasitetut: 541-893-1-7 NURMEKSEN VALTIONMAA

- 41) Tioikeus (000-2009-K26194)
 Petäjähon yksityistie

Tioikeus /1 Leveys: 10 m

Rekisteröintipvm: 5.8.2009
 Voimaantulopvm: 9.9.1987

Arkistoviite: 11:101-
 Oikeutetut: Yksityistien tiekunnan osakkaat
 Rasitettu: 541-893-1-7 NURMEKSEN VALTIONMAA

- 42) Tioikeus (000-2009-K35189)
 Kourupuron yksityistie

Tioikeus /3 Leveys: 12 m

Rekisteröintipvm: 23.10.2009
 Voimaantulopvm: 20.1.1972

Arkistoviite: 14:274-
 Oikeutetut: Yksityistien tiekunnan osakkaat
 Rasitettu: 541-893-1-7 NURMEKSEN VALTIONMAA

- 43) Puutavaran varastointi (000-2009-K35256)
 Kourupuron yksityistie

Rekisteröintipvm: 23.10.2009
 Voimaantulopvm: 20.1.1972

Arkistoviite: 14:274-
 Oikeutetut: Yksityistien tiekunnan osakkaat
 Rasitettu: 541-893-1-7 NURMEKSEN VALTIONMAA

- 44) Tioikeus (000-2009-K35748) / Leveys: 12 m
 Pirtutie

Rekisteröintipvm: 28.10.2009
 Voimaantulopvm: 5.6.1973

Arkistoviite: 9:831-
 Oikeutetut: Yksityistien tiekunnan osakkaat
 Rasitettu: 541-893-1-7 NURMEKSEN VALTIONMAA

- 45) Tioikeus (000-2009-K35830) / Leveys: 6 m

Rekisteröintipvm: 29.10.2009
 Voimaantulopvm: 5.6.1973

Arkistoviite: 9:831-
 Oikeutetut: 541-411-57-6 KENTTÄLÄ
 Rasitettu: 541-893-1-7 NURMEKSEN VALTIONMAA

- 46) Puutavaran varastointi (000-2009-K35851)
 Pirtutie

Rekisteröintipvm: 29.10.2009
 Voimaantulopvm: 5.6.1973

Arkistoviite: 9:831-
 Oikeutetut: Yksityistien tiekunnan osakkaat
 Rasitettu: 541-893-1-7 NURMEKSEN VALTIONMAA

- 47) Tioikeus (Y2001-16548) / Leveys: 4 m

Rekisteröintipvm: 11.12.2010

Arkistoviite: MMLm/18697/33/2010
 Oikeutetut: 541-416-29-10 Polvilampi, 541-893-1-7 NURMEKSEN VALTIONMAA
 Rasitetut: 541-416-30-0 Kourukangas, 541-893-1-7 NURMEKSEN VALTIONMAA

- 48) Tietoisuus (000-2010-K49340) / Leveys: 12 m
 Rekisteröintipvm: 18.12.2010
 Arkistoviite: MMLm/10735/33/2010
 Oikeudet: 541-403-8-59 Mäntysuo, 541-891-1-3 Raesärkän luonnonsuojelualue, 541-893-1-7 NURMEKSEN VALTIONMAA
 Rasitetut: 541-403-8-59 Mäntysuo, 541-891-1-3 Raesärkän luonnonsuojelualue, 541-893-1-7 NURMEKSEN VALTIONMAA
- 49) Talousveden ottaminen (000-2011-K42619)
 Rekisteröintipvm: 16.11.2011
 Voimaantulopvm: 3.8.1973
 Arkistoviite: 10:56-
 Oikeudet: 541-412-5-3 VÄINÖLÄ, 541-412-5-4 PORTTIMÖKKI, 541-412-5-6 KALLIOLA, 541-412-5-7 TUOMELA, 541-412-5-8 MATOMÄKI
 Rasitetut: 541-893-1-7 NURMEKSEN VALTIONMAA
- 50) Talousveden ottaminen (000-2011-K42664)
 Rekisteröintipvm: 16.11.2011
 Voimaantulopvm: 17.5.1984
 Arkistoviite: 10:64-
 Oikeudet: 541-412-20-2 HUTTULA
 Rasitetut: 541-893-1-7 NURMEKSEN VALTIONMAA
- 51) Tietoisuus (000-2013-K17813) / Leveys: 7 m
 Rekisteröintipvm: 6.4.2013
 Voimaantulopvm: 5.9.1978
 Arkistoviite: 11:78
 Oikeudet: 541-413-27-1 SEPPOLA
 Rasitetut: 541-893-1-7 NURMEKSEN VALTIONMAA
- 52) Tietoisuus (000-2013-K24163)
 Tietoisuus /1 Leveys: 10 m
 Rekisteröintipvm: 10.7.2013
 Arkistoviite: MMLm/5983/33/2012
 Oikeudet: 541-416-25-8 LEPISTÖ, 541-416-25-20 Kämpälämäki
 Rasitetut: 541-893-1-7 NURMEKSEN VALTIONMAA
- 53) Tietoisuus (000-2013-K27555)
 Tietoisuus /1 Leveys: 8 m
 Rekisteröintipvm: 6.8.2013
 Arkistoviite: MMLm/3758/33/2013
 Oikeudet: 541-410-5-8 Valtterinranta, 541-410-5-9 Udmurdia
 Rasitetut: 541-410-5-8 Valtterinranta, 541-893-1-7 NURMEKSEN VALTIONMAA
- Tietoisuus /2 Leveys: 5 m
 Rekisteröintipvm: 6.8.2013
 Arkistoviite: MMLm/3758/33/2013
 Oikeudet: 541-410-5-9 Udmurdia
 Rasitetut: 541-893-1-7 NURMEKSEN VALTIONMAA
- 54) Tietoisuus (000-2013-K33451) / Leveys: 10 m
 Rekisteröintipvm: 15.1.2014
 Arkistoviite: MMLm/3996/33/2010
 Oikeudet: 541-410-13-0 Lehtovaara, 541-410-15-1 Päivänpirtti, 541-410-15-2 Kirkkola, 541-410-15-3 IMMOSENAHO, 541-410-19-1 Lehtoranta, 541-410-19-2 Lehtoniemi, 541-410-22-0 UKONVAARA, 541-893-1-7 NURMEKSEN VALTIONMAA
 Rasitetut: 541-410-15-1 Päivänpirtti, 541-410-15-2 Kirkkola, 541-410-15-3 IMMOSENAHO

55) Tioikeus (000-2013-K33811) / Leveys: 12 m

Rekisteröintipvm: 15.1.2014

Arkistoviite: MMLm/3996/33/2010

Oikeutetut: 541-415-15-39 WEHKAPURO, 541-417-2-125 Tervasärkkä, 541-417-15-1 HAMARIAHO, 541-417-18-0 KOKKOLAMPI, 541-417-30-2 Ilvessalo, 541-893-1-7 NURMEKSEN VALTIONMAA

Rasitetut: 541-417-30-2 Ilvessalo

56) Tioikeus (000-2013-K33820) / Leveys: 12 m

Rekisteröintipvm: 15.1.2014

Arkistoviite: MMLm/3996/33/2010

Oikeutetut: 541-420-20-1 PUROLA, 541-420-20-2 MÄNTYLÄ, 541-893-1-7 NURMEKSEN VALTIONMAA

Rasitetut: 541-420-20-1 PUROLA, 541-420-20-2 MÄNTYLÄ, 541-893-1-7 NURMEKSEN VALTIONMAA

57) Tioikeus (000-2014-K7102) / Leveys: 1 m

Rekisteröintipvm: 6.2.2014

Voimaantulopvm: 17.5.1984

Arkistoviite: 10:64-

Oikeutetut: 541-412-20-2 HUTTULA

Rasitetut: 541-893-1-7 NURMEKSEN VALTIONMAA

58) Tioikeus (000-2014-K16991) / Leveys: 7 m

Rekisteröintipvm: 27.3.2014

Voimaantulopvm: 3.1.1966

Arkistoviite: 9:634-

Oikeutetut: 541-413-38-1 KALLIORINNE

Rasitetut: 541-893-1-7 NURMEKSEN VALTIONMAA

59) Tioikeus (000-2014-K17126)

Tioikeus /1 Leveys: 12 m

Rekisteröintipvm: 28.3.2014

Voimaantulopvm: 20.1.1993

Arkistoviite: 13:310 (Nurmes)

Oikeutetut: 176-416-39-3 PIENI-TALKKUNA, 541-415-16-18 PIRTTIMÄKI, 541-415-16-20 TALKKUNAVAARA,

541-415-41-0 PYYKORPI, 541-893-1-7 NURMEKSEN VALTIONMAA

Rasitetut: 176-416-39-3 PIENI-TALKKUNA, 176-416-164-8 Tynnyrivaara, 541-415-16-18 PIRTTIMÄKI, 541-415-16-40 Kassaramäki, 541-415-41-0 PYYKORPI

Tioikeus /2 Leveys: 12 m

Rekisteröintipvm: 28.3.2014

Arkistoviite: MMLm/1412/33/2015

Oikeutetut: 176-416-39-3 PIENI-TALKKUNA, 541-415-16-18 PIRTTIMÄKI, 541-415-16-20 TALKKUNAVAARA,

541-415-41-0 PYYKORPI, 541-893-1-7 NURMEKSEN VALTIONMAA

Rasitetut: 541-415-16-20 TALKKUNAVAARA, 541-415-16-40 Kassaramäki

60) Tioikeus (000-2014-K27938) / Leveys: 10 m

Alimmaisvaaran yksityistie

Rekisteröintipvm: 1.8.2014

Arkistoviite: MMLm/9551/33/2014

Oikeutetut: Yksitystien tiekunnan osakkaat

Rasitetut: 541-893-1-7 NURMEKSEN VALTIONMAA

61) Tioikeus (000-2014-K34084) / Leveys: 8 m

Rekisteröintipvm: 30.9.2014

Arkistoviite: MMLm/6975/33/2014

Oikeutetut: 541-893-1-7 NURMEKSEN VALTIONMAA

Rasitetut: 541-412-24-11 Savukangas
 Rajaukset:
 Talvitie

62) Tietoikeus (000-2015-K2816)

Tietoikeus /1 Leveys: 6 m

Rekisteröintipvm: 21.1.2015

Voimaantulopvm: 22.9.1987

Arkistoviite: 8:84

Oikeutetut: 541-410-9-0 KOIVULA, 541-410-31-1 SALORINNE, 541-410-31-2 HEINÄVAARA,
541-893-1-7 NURMEKSEN VALTIONMAA

Rasitetut: 541-410-31-1 SALORINNE, 541-410-31-2 HEINÄVAARA, 541-893-1-7 NURMEKSEN VALTIONMAA

Tietoikeus /2

Rekisteröintipvm: 22.1.2015

Voimaantulopvm: 16.8.1934

Arkistoviite: 8:21

Oikeutetut: 541-410-9-0 KOIVULA, 541-893-1-7 NURMEKSEN VALTIONMAA

Rasitetut: 541-410-9-0 KOIVULA, 541-893-1-7 NURMEKSEN VALTIONMAA

63) Tietoikeus (000-2015-K2890)

Rekisteröintipvm: 21.1.2015

Voimaantulopvm: 30.8.1939

Arkistoviite: 8:40-

Oikeutetut: 541-893-1-7 NURMEKSEN VALTIONMAA

Rasitetut: 541-410-28-12 LOMAMÖKKI

64) Tietoikeus (000-2015-K2898)

Rekisteröintipvm: 21.1.2015

Voimaantulopvm: 30.8.1939

Arkistoviite: 8:40-

Oikeutetut: 541-893-1-7 NURMEKSEN VALTIONMAA

Rasitetut: 541-410-28-10 KOPPELONPESÄ

65) Tietoikeus (000-2015-K3085) / Leveys: 12 m

Rekisteröintipvm: 22.1.2015

Voimaantulopvm: 10.9.1990

Arkistoviite: 8:91-

Oikeutetut: 541-410-26-0 RAATELEHTO, 541-891-1-5 Paistinvaaran luonnonsuojelualue

Rasitetut: 541-893-1-7 NURMEKSEN VALTIONMAA

66) Tietoikeus (000-2015-K3485)

Rekisteröintipvm: 22.1.2015

Voimaantulopvm: 26.6.1934

Arkistoviite: 8:24-, 8:54

Oikeutetut: 541-410-11-1 RAISKIO

Rasitetut: 541-410-11-2 VELLIVAARA, 541-893-1-7 NURMEKSEN VALTIONMAA

67) Tietoikeus (000-2015-K3529) / Leveys: 5 m

Rekisteröintipvm: 23.1.2015

Voimaantulopvm: 8.10.1958

Arkistoviite: 8:55-

Oikeutetut: 541-410-33-0 KANKAALA

Rasitetut: 541-893-1-7 NURMEKSEN VALTIONMAA

68) Tietoikeus (000-2015-K3695)

<p>Arkistoviite: 8:22 Oikeutetut: <u>541-893-1-7 NURMEKSEN VALTIONMAA</u> Rasitetut: 541-410-13-0 Lehtovaara</p>	<p>Rekisteröintipvm: 23.1.2015 Voimaantulopvm: 10.9.1934</p>
<p>69) Tieoikeus (000-2015-K4436) Tieoikeus /1</p>	<p>Rekisteröintipvm: 27.1.2015 Voimaantulopvm: 4.4.1944</p>
<p>Arkistoviite: 10:27- Oikeutetut: <u>541-893-1-7 NURMEKSEN VALTIONMAA</u> Rasitetut: 541-412-14-2 TERVAMÄKI</p>	
<p>Tieoikeus /2</p>	<p>Rekisteröintipvm: 27.1.2015 Voimaantulopvm: 4.4.1944</p>
<p>Arkistoviite: 10:27- Oikeutetut: <u>541-893-1-7 NURMEKSEN VALTIONMAA</u> Rasitetut: 541-412-14-2 TERVAMÄKI</p>	
<p>70) Tieoikeus (000-2015-K4658) Tieoikeus /1 Leveys: 4 m</p>	<p>Rekisteröintipvm: 27.1.2015 Voimaantulopvm: 3.8.1973</p>
<p>Arkistoviite: 10:56- Oikeutetut: 541-412-5-3 VÄINÖLÄ, 541-412-5-4 PORTTIMÖKKI, 541-412-5-6 KALLIOLA, 541-412-5-7 TUOMELA, 541-412-5-8 MATOMÄKI, <u>541-893-1-7 NURMEKSEN VALTIONMAA</u> Rasitetut: 541-412-5-3 VÄINÖLÄ, 541-412-5-4 PORTTIMÖKKI, 541-412-5-6 KALLIOLA, 541-412-5-7 TUOMELA, 541-412-5-8 MATOMÄKI</p>	
<p>Tieoikeus /2 Leveys: 2 m</p>	<p>Rekisteröintipvm: 27.1.2015 Voimaantulopvm: 3.8.1973</p>
<p>Arkistoviite: 10:56- Oikeutetut: 541-412-5-3 VÄINÖLÄ, 541-412-5-4 PORTTIMÖKKI, 541-412-5-6 KALLIOLA, 541-412-5-7 TUOMELA, 541-412-5-8 MATOMÄKI Rasitetut: 541-412-5-7 TUOMELA, <u>541-893-1-7 NURMEKSEN VALTIONMAA</u></p>	
<p>Tieoikeus /3 Leveys: 4 m</p>	<p>Rekisteröintipvm: 27.1.2015 Voimaantulopvm: 3.8.1973</p>
<p>Arkistoviite: 10:56- Oikeutetut: 541-412-5-4 PORTTIMÖKKI, <u>541-893-1-7 NURMEKSEN VALTIONMAA</u> Rasitetut: 541-412-5-4 PORTTIMÖKKI, 541-412-5-7 TUOMELA</p>	
<p>71) Tieoikeus (000-2015-K6533) Tieoikeus /1 Leveys: 2 m</p>	<p>Rekisteröintipvm: 3.2.2015 Voimaantulopvm: 30.9.1958</p>
<p>Arkistoviite: 10:45- Oikeutetut: <u>541-893-1-7 NURMEKSEN VALTIONMAA</u> Rasitetut: 541-412-22-2 Uusipirttiaho, 541-412-22-3 Tilus Mäkitupa</p>	
<p>Tieoikeus /2 Leveys: 2 m</p>	<p>Rekisteröintipvm: 3.2.2015 Voimaantulopvm: 30.9.1958</p>
<p>Arkistoviite: 10:45- Oikeutetut: 541-412-22-2 Uusipirttiaho, <u>541-893-1-7 NURMEKSEN VALTIONMAA</u> Rasitetut: 541-412-22-2 Uusipirttiaho, 541-412-27-2 PUROKORPI</p>	
<p>72) Tieoikeus (000-2015-K8243)</p>	

Tieoikeus /1 Leveys: 14 m

Rekisteröintipvm: 13.2.2015
 Voimaantulopvm: 19.9.1994

Arkistoviite: 10:81, 10:14

Oikeutetut: 541-412-8-0 KOTILA, 541-412-15-1 RANTAMÄKI, 541-412-15-2 PITKÄMÄKI,
 541-893-1-7 NURMEKSEN VALTIONMAA

Rasitetut: 541-412-15-2 PITKÄMÄKI, 541-893-1-7 NURMEKSEN VALTIONMAA

73) Venevalkama (000-2010-K5791)

Rekisteröintipvm: 19.2.2015
 Voimaantulopvm: 23.4.1957

Arkistoviite: 7:198-,7:329-

Oikeutetut: 541-409-28-23 Karjala, 541-409-50-3 Karsikko, 541-893-1-7 NURMEKSEN VALTIONMAA

Rasitetut: 541-409-27-29 Anttila

74) Tieoikeus (000-2015-K9543) / Leveys: 2,5 m

Rekisteröintipvm: 19.2.2015
 Voimaantulopvm: 23.4.1957

Arkistoviite: 7:198-,7:329-

Oikeutetut: 541-409-28-23 Karjala, 541-409-50-3 Karsikko, 541-893-1-7 NURMEKSEN VALTIONMAA

Rasitetut: 541-409-27-29 Anttila

75) Tieoikeus (000-2015-K9666) / Leveys: 8 m

Rekisteröintipvm: 19.2.2015
 Voimaantulopvm: 23.4.1957

Arkistoviite: 7:198-,7:329-

Oikeutetut: 541-409-27-28 Suviranta, 541-409-27-29 Anttila, 541-409-27-32 Teerikumpu,
 541-409-27-36 Joutenranta, 541-409-27-37 Louhinoro, 541-409-27-39 Koutaranta,
 541-409-27-40 Riihiranta, 541-409-27-41 Koutaranta 2, 541-409-28-19 Marttila,
 541-409-28-23 Karjala, 541-409-50-3 Karsikko, 541-893-1-7 NURMEKSEN VALTIONMAA

Rasitetut: 541-409-27-29 Anttila, 541-409-28-19 Marttila, 541-409-28-23 Karjala,
 541-409-50-3 Karsikko

76) Tieoikeus (000-2015-K12243) / Leveys: 12 m

Rekisteröintipvm: 27.2.2015
 Voimaantulopvm: 5.3.1991

Arkistoviite: 14:396 (Nurmes)

Oikeutetut: 541-416-32-0 KOURUPURO

Rasitetut: 541-893-1-7 NURMEKSEN VALTIONMAA

77) Tieoikeus (000-2015-K13462) / Leveys: 8 m

Rekisteröintipvm: 7.3.2015
 Voimaantulopvm: 21.9.1981

Arkistoviite: 14:345-

Oikeutetut: 541-411-52-64 PÄÄLAMPI, 541-411-52-65 KORPELA, 541-896-1-2 PÄÄLAMMEN SORA-ALUE

Rasitetut: 541-411-52-64 PÄÄLAMPI, 541-893-1-7 NURMEKSEN VALTIONMAA

78) Tieoikeus (000-2015-K13526) / Leveys: 8 m

Rekisteröintipvm: 7.3.2015
 Voimaantulopvm: 21.9.1981

Arkistoviite: 14:345-

Oikeutetut: 541-411-52-64 PÄÄLAMPI, 541-411-52-65 KORPELA, 541-896-1-2 PÄÄLAMMEN SORA-ALUE

Rasitetut: 541-893-1-7 NURMEKSEN VALTIONMAA

79) Tieoikeus (000-2015-K12544) / Leveys: 12 m

Arkistoviite: 8:107

Oikeudetut: 541-891-1-17 Mujejärven luonnonsuojelualue, 541-893-1-7 NURMEKSEN VALTIONMAA

Rasitetut: 541-410-3-10 OSARANNIEMI

Rekisteröintipvm: 17.3.2015
 Voimaantulopvm: 16.10.1996

80) Tioikeus (000-2015-K13029) / Leveys: 5 ja 6 m

Arkistoviite: 9:704

Oikeudetut: 541-411-23-92 TIMOLA, 541-893-1-7 NURMEKSEN VALTIONMAA

Rasitetut: 541-411-23-92 TIMOLA, 541-411-159-18 KURKISUO, 541-411-206-0 KILJUVA,
 541-413-44-3 Lintukangas

Rekisteröintipvm: 17.3.2015
 Voimaantulopvm: 17.6.1963

81) Tioikeus (000-2015-K13048) / Leveys: 6 m

Arkistoviite: 11:111

Oikeudetut: 541-893-1-7 NURMEKSEN VALTIONMAA

Rasitetut: 541-413-12-4 OHTOSENLEHTO

Rekisteröintipvm: 17.3.2015
 Voimaantulopvm: 16.10.1989

82) Tioikeus (000-2015-K13165) / Leveys: 12 m
 Ohtosenlehdon metsätie

Arkistoviite: 11:111

Oikeudetut: Yksitystien tiekunnan osakkaat

Rasitetut: 541-893-1-7 NURMEKSEN VALTIONMAA

Rekisteröintipvm: 17.3.2015
 Voimaantulopvm: 16.10.1989

83) Tioikeus (000-2015-K16425) / Leveys: 12 m

Arkistoviite: 8:98

Oikeudetut: 541-410-8-0 RANTALA

Rasitetut: 541-410-15-3 IMMOSENAHO, 541-893-1-7 NURMEKSEN VALTIONMAA

Rekisteröintipvm: 17.3.2015
 Voimaantulopvm: 18.11.1992

84) Tioikeus (000-2015-K16429) / Leveys: 12 m

Arkistoviite: 8:98

Oikeudetut: 541-410-8-0 RANTALA

Rasitetut: 541-893-1-7 NURMEKSEN VALTIONMAA

Rekisteröintipvm: 17.3.2015
 Voimaantulopvm: 18.11.1992

85) Tioikeus (000-2015-K27761) / Leveys: 14 m

Arkistoviite: MMLm/1412/33/2015

Oikeudetut: 541-893-1-7 NURMEKSEN VALTIONMAA

Rasitetut: 541-415-16-40 Kassaramäki

Rekisteröintipvm: 28.8.2015

86) Tioikeus (000-2016-K955) / Leveys: 10 m

Arkistoviite: 14:124-

Oikeudetut: 541-893-1-7 NURMEKSEN VALTIONMAA

Rasitetut: 541-416-30-2 Erä-Johanneksen törmä

Rekisteröintipvm: 15.1.2016
 Voimaantulopvm: 13.2.1935

Rajaukset:
 Tietoikeus uittoaikana

87) Tietoikeus (000-2016-K985) / Leveys: 10 m

Rekisteröintipvm: 15.1.2016
 Voimaantulopvm: 27.6.1934

Arkistoviite: 14:127-
 Oikeutetut: 541-893-1-7 NURMEKSEN VALTIONMAA
 Rasitetut: 541-416-29-10 Polvilampi
 Rajaukset:
 Tietoikeus uittoaikana

88) Tietoikeus (000-2016-K2026)

Rekisteröintipvm: 15.1.2016
 Voimaantulopvm: 22.4.1997

Arkistoviite: 14:435
 Oikeutetut: 541-416-29-1 KUNTTASUO
 Rasitetut: 541-893-1-7 NURMEKSEN VALTIONMAA

89) Tietoikeus (000-2016-K3646) / Leveys: 10 m

Rekisteröintipvm: 21.1.2016
 Voimaantulopvm: 10.9.1934

Arkistoviite: 11:13
 Oikeutetut: 541-893-1-7 NURMEKSEN VALTIONMAA
 Rasitetut: 541-413-11-1 JOKIVAARA
 Rajaukset:
 Tietoikeus uittoaikana

90) Tietoikeus (000-2016-K4502)

Rekisteröintipvm: 23.1.2016
 Voimaantulopvm: 17.8.1934

Arkistoviite: 11:14
 Oikeutetut: 541-893-1-7 NURMEKSEN VALTIONMAA
 Rasitetut: 541-413-12-6 RANTALEHTO
 Rajaukset:
 Talvitietoikeus

91) Tietoikeus (000-2016-K4720) / Leveys: 6 ja 12 m

Rekisteröintipvm: 27.1.2016
 Voimaantulopvm: 13.6.1986

Arkistoviite: 11:98-
 Oikeutetut: 541-411-145-1 MUUTTOLA, 541-411-145-2 HESSULA, 541-411-145-3 MÖRKÖLÄ,
 541-411-145-5 Hukkala, 541-411-145-6 HIIRULA, 541-413-12-5 RANTALEHTO 1,
 541-413-12-6 RANTALEHTO, 541-413-21-0 VALKOISENLEHTO, 541-413-21-1 Valkoisenkorpi,
 541-413-47-1 Miilu, 541-413-47-2 Tervaruhi, 541-413-47-3 Tervaniemi,
 541-413-47-4 Ämmänranta, 541-413-47-5 Ämmänpolku, 541-413-47-6 Ämmänrinne,
541-893-1-7 NURMEKSEN VALTIONMAA
 Rasitetut: 541-413-12-5 RANTALEHTO 1, 541-413-21-1 Valkoisenkorpi, 541-893-1-7 NURMEKSEN VALTIONMAA

92) Tietoikeus (000-2016-K4840) / Leveys: 12 m

Rekisteröintipvm: 27.1.2016
 Voimaantulopvm: 13.6.1986

Arkistoviite: 11:98-
 Oikeutetut: 541-413-12-5 RANTALEHTO 1, 541-413-12-6 RANTALEHTO, 541-413-21-0 VALKOISENLEHTO,
541-893-1-7 NURMEKSEN VALTIONMAA

Rasitetut: 541-413-21-1 Valkoisenkorpi

93) Tioikeus (000-2016-K4844) / Leveys: 12 m

Rekisteröintipvm: 27.1.2016

Voimaantulopvm: 13.6.1986

Arkistoviite: 11:98-

Oikeutetut: 541-413-12-5 RANTALEHTO 1, 541-413-12-6 RANTALEHTO, 541-413-21-0 VALKOISENLEHTO,
541-893-1-7 NURMEKSEN VALTIONMAA

Rasitetut: 541-413-12-5 RANTALEHTO 1

94) Tioikeus (000-2016-K5183) / Leveys: 4 m

Rekisteröintipvm: 27.1.2016

Voimaantulopvm: 26.8.1935

Arkistoviite: 11:28

Oikeutetut: 541-893-1-7 NURMEKSEN VALTIONMAA

Rasitetut: 541-413-21-1 Valkoisenkorpi

Rajaukset:

Talvitioikeus

95) Tioikeus (000-2016-K2702) / Leveys: 6 m

Rekisteröintipvm: 28.1.2016

Voimaantulopvm: 26.10.1977

Arkistoviite: 11:77

Oikeutetut: 541-893-1-7 NURMEKSEN VALTIONMAA

Rasitetut: 541-413-19-4 RAPALA

96) Tioikeus (000-2016-K6500) / Leveys: 10 m

Rekisteröintipvm: 30.1.2016

Voimaantulopvm: 11.9.1934

Arkistoviite: 11:34

Oikeutetut: 541-893-1-7 NURMEKSEN VALTIONMAA

Rasitetut: 541-413-16-0 RAATTEENMÄKI

97) Tioikeus (000-2016-K7562) / Leveys: 6 m

Rekisteröintipvm: 3.2.2016

Voimaantulopvm: 20.7.1953

Arkistoviite: 11:51

Oikeutetut: 541-413-19-2 Raivio

Rasitetut: 541-893-1-7 NURMEKSEN VALTIONMAA

98) Tioikeus (000-2016-K7609) / Leveys: 3 m

Rekisteröintipvm: 3.2.2016

Voimaantulopvm: 22.2.1935

Arkistoviite: 11:20

Oikeutetut: 541-893-1-7 NURMEKSEN VALTIONMAA

Rasitetut: 541-413-19-2 Raivio

99) Tioikeus (000-2016-K7847) / Leveys: 10 m

Rekisteröintipvm: 4.2.2016

Arkistoviite: 10:72

Oikeutetut: 541-412-1-15 Kesäranta, 541-412-11-6 PIKKUNIEMI, 541-412-26-0 MÄNTYNIEMI,
541-893-1-7 NURMEKSEN VALTIONMAA

Rasitetut: 541-412-7-5 LÄNKIMÄKI, 541-893-1-7 NURMEKSEN VALTIONMAA

100) Tioikeus (000-2016-K8033)

Arkistoviite: 14:345-
 Oikeutetut: 541-416-15-15 Lamminmäki
 Rasitetut: 541-893-1-7 NURMEKSEN VALTIONMAA

Rekisteröintipvm: 4.2.2016
 Voimaantulopvm: 21.9.1981

101) Tietoisuus (000-2016-K8095) / Leveys: 12 m

Arkistoviite: 14:273-,14:333-
 Oikeutetut: 541-416-16-21 Hakola, 541-416-21-41 Tähti-Saramo, 541-893-1-7 NURMEKSEN VALTIONMAA
 Rasitetut: 541-416-16-21 Hakola, 541-416-21-41 Tähti-Saramo, 541-893-1-7 NURMEKSEN VALTIONMAA

Rekisteröintipvm: 4.2.2016
 Voimaantulopvm: 8.6.1971

102) Tietoisuus (000-2016-K8367) / Leveys: 4 m

Arkistoviite: 15:135
 Oikeutetut: 541-412-18-0 HARAkkakorpi
 Rasitetut: 541-893-1-7 NURMEKSEN VALTIONMAA

Rekisteröintipvm: 10.2.2016
 Voimaantulopvm: 27.3.1957

103) Tietoisuus (000-2016-K9622) / Leveys: 12 m

Arkistoviite: 10:37-
 Oikeutetut: 541-412-6-1 HARJULA
 Rasitetut: 541-893-1-7 NURMEKSEN VALTIONMAA

Rekisteröintipvm: 10.2.2016
 Voimaantulopvm: 4.10.1956

104) Tietoisuus (000-2016-K9632) / Leveys: 12 m

Arkistoviite: 10:60-
 Oikeutetut: 541-412-3-6 RAJALA, 541-412-4-5 PIRILÄ, 541-412-23-2 METSOLA,
 541-412-24-6 SILLANKORVA, 541-412-24-10 PALOJÄRVENSALO
 Rasitetut: 541-412-3-6 RAJALA, 541-412-3-23 PELTOLA, 541-412-4-5 PIRILÄ,
 541-412-23-2 METSOLA, 541-412-24-10 PALOJÄRVENSALO, 541-893-1-7 NURMEKSEN VALTIONMAA

Rekisteröintipvm: 10.2.2016
 Voimaantulopvm: 27.3.1979

105) Tietoisuus (000-2016-K11169) / Leveys: 12 m

Arkistoviite: 11:35
 Oikeutetut: 541-410-14-5 Huvila, 541-413-17-1 Keikka, 541-413-22-1 ERÄKUMPU,
 541-413-22-4 PALOLEHTO, 541-413-33-0 PALOKANGAS, 541-413-45-1 Palovaara,
541-893-1-7 NURMEKSEN VALTIONMAA
 Rasitetut: 541-410-14-4 LEHMIAHO, 541-413-17-0 Pennasenvaara, 541-413-22-4 PALOLEHTO,
 541-413-33-0 PALOKANGAS, 541-893-1-7 NURMEKSEN VALTIONMAA

Rekisteröintipvm: 19.2.2016
 Voimaantulopvm: 11.6.1935

106) Tietoisuus (000-2017-K51060) / Leveys: 5 m

Arkistoviite: 9:704-
 Oikeutetut: 541-893-1-7 NURMEKSEN VALTIONMAA
 Rasitetut: 541-411-5-90 JOKIMÖKKI

Rekisteröintipvm: 13.12.2017
 Voimaantulopvm: 14.5.1963

Rajaukset:
 Talvitieoikeus

107) Tieoikeus (000-2015-K4482)

Rekisteröintipvm: 28.12.2017

Arkistoviite: MMLm/21276/33/2017

Oikeutetut: 541-412-4-12 KUOHUPURO, 541-412-4-19 Mustikka

Rasitetut: 541-412-4-12 KUOHUPURO, 541-412-4-13 VÄLPIIHA, 541-412-4-19 Mustikka,
 541-412-22-1 Karppila, 541-893-1-7 NURMEKSEN VALTIONMAA

108) Tieoikeus (000-2019-K43516) / Leveys: 14 m

Rekisteröintipvm: 13.1.2020

Arkistoviite: MMLm/18718/33/2019

Oikeutetut: 176-416-164-8 Tynnyrivaara, 541-412-8-0 KOTILA

Rasitetut: 541-893-1-7 NURMEKSEN VALTIONMAA

109) Tieoikeus (000-2019-K43517) / Leveys: 12 m

Rekisteröintipvm: 13.1.2020

Arkistoviite: MMLm/18718/33/2019

Oikeutetut: 541-412-8-0 KOTILA

Rasitetut: 541-893-1-7 NURMEKSEN VALTIONMAA

110) Tieoikeus (000-2020-K5802)

Rekisteröintipvm: 1.2.2020

Voimaantulopvm: 10.9.1934

Arkistoviite: 11:15

Oikeutetut: 541-413-14-0 SARVIVAARA

Rasitetut: 541-893-1-7 NURMEKSEN VALTIONMAA

111) Tieoikeus (000-2021-K27529) / Leveys: 5 m

Rekisteröintipvm: 18.9.2021

Arkistoviite: MMLm/28826/33/2020

Oikeutetut: 541-891-1-2 Pahavaaran luonnonsuojelualue

Rasitetut: 541-893-1-7 NURMEKSEN VALTIONMAA

112) Tieoikeus (000-2021-K31597) / Leveys: 14 m

Rekisteröintipvm: 19.10.2021

Arkistoviite: MMLm/957/33/2021

Oikeutetut: 541-413-23-2 ALA-PUSULA, 541-891-1-4 Päivärinteen luonnonsuojelualue, 541-893-1-7 NURMEKSEN VALTIONMAA

Rasitetut: 541-413-23-1 SÄRKKÄLÄ, 541-413-23-2 ALA-PUSULA, 541-891-1-4 Päivärinteen
 luonnonsuojelualue

113) Tieoikeus (000-2021-K37188) / Leveys: 20 m

Rekisteröintipvm: 22.12.2021

Arkistoviite: MMLm/4882/33/2021

Oikeutetut: 541-893-1-7 NURMEKSEN VALTIONMAA

Rasitetut: 541-891-1-12 Mustinvaaran luonnonsuojelualue, 541-893-1-7 NURMEKSEN VALTIONMAA

114) Tieoikeus (000-2021-K37190) / Leveys: 16 m

Rekisteröintipvm: 22.12.2021

Arkistoviite: MMLm/4882/33/2021

Oikeutetut: 541-893-1-7 NURMEKSEN VALTIONMAA

Rasitetut: 541-891-1-12 Mustinvaaran luonnonsuojelualue

115) Tioikeus (000-2021-K37195) / Leveys: 20 m

Rekisteröintipvm: 22.12.2021

Arkistoviite: MMLm/4882/33/2021

Oikeutetut: 541-893-1-7 NURMEKSEN VALTIONMAA

Rasitetut: 541-891-1-12 Mustinvaaran luonnonsuojelualue, 541-893-1-7 NURMEKSEN VALTIONMAA

116) Tioikeus (000-2021-K37199) / Leveys: 14 m

Rekisteröintipvm: 22.12.2021

Arkistoviite: MMLm/4882/33/2021

Oikeutetut: 541-893-1-7 NURMEKSEN VALTIONMAA

Rasitetut: 541-891-1-12 Mustinvaaran luonnonsuojelualue

117) Tioikeus (000-2021-K37200) / Leveys: 18 m

Rekisteröintipvm: 22.12.2021

Arkistoviite: MMLm/4882/33/2021

Oikeutetut: 541-893-1-7 NURMEKSEN VALTIONMAA

Rasitetut: 541-891-1-12 Mustinvaaran luonnonsuojelualue

118) Tioikeus (000-2021-K37202) / Leveys: 16 m

Rekisteröintipvm: 22.12.2021

Arkistoviite: MMLm/4882/33/2021

Oikeutetut: 541-893-1-7 NURMEKSEN VALTIONMAA

Rasitetut: 541-891-1-12 Mustinvaaran luonnonsuojelualue

119) Tioikeus (000-2021-K37205) / Leveys: 16 m

Rekisteröintipvm: 22.12.2021

Arkistoviite: MMLm/4882/33/2021

Oikeutetut: 541-893-1-7 NURMEKSEN VALTIONMAA

Rasitetut: 541-891-1-12 Mustinvaaran luonnonsuojelualue

120) Tioikeus (000-2021-K34950) / Leveys: 5 m

Rekisteröintipvm: 24.12.2021

Arkistoviite: MMLm/5242/33/2021

Oikeutetut: 541-891-1-5 Paistinvaaran luonnonsuojelualue

Rasitetut: 541-893-1-7 NURMEKSEN VALTIONMAA

121) Tioikeus (000-2021-K34951) / Leveys: 16 m

Rekisteröintipvm: 24.12.2021

Arkistoviite: MMLm/5242/33/2021

Oikeutetut: 541-893-1-7 NURMEKSEN VALTIONMAA

Rasitetut: 541-891-1-5 Paistinvaaran luonnonsuojelualue, 541-893-1-7 NURMEKSEN VALTIONMAA

122) Tioikeus (000-2021-K34955) / Leveys: 5 m

Rekisteröintipvm: 24.12.2021

Arkistoviite: MMLm/5242/33/2021

Oikeutetut: 541-891-1-5 Paistinvaaran luonnonsuojelualue, 541-893-1-7 NURMEKSEN VALTIONMAA

Rasitetut: 541-891-1-5 Paistinvaaran luonnonsuojelualue, 541-893-1-7 NURMEKSEN VALTIONMAA

123) Tioikeus (000-2021-K34965) / Leveys: 16 m

Rekisteröintipvm: 24.12.2021

Arkistoviite: MMLm/5242/33/2021

Oikeutetut: 541-893-1-7 NURMEKSEN VALTIONMAA

Rasitetut: 541-891-1-5 Paistinvaaran luonnonsuojelualue, 541-893-1-7 NURMEKSEN VALTIONMAA

- 124) Tioikeus (000-2021-K34973) / Leveys: 5 m
Rekisteröintipvm: 24.12.2021
Arkistoviite: MMLm/5242/33/2021
Oikeutetut: 541-891-1-5 Paistinvaaran luonnonsuojelualue
Rasitetut: 541-893-1-7 NURMEKSEN VALTIONMAA
- 125) Tioikeus (000-2021-K34978) / Leveys: 5 m
Rekisteröintipvm: 24.12.2021
Arkistoviite: MMLm/5242/33/2021
Oikeutetut: 541-891-1-5 Paistinvaaran luonnonsuojelualue
Rasitetut: 541-893-1-7 NURMEKSEN VALTIONMAA
- 126) Tioikeus (000-2021-K34982) / Leveys: 5 m
Rekisteröintipvm: 24.12.2021
Arkistoviite: MMLm/5242/33/2021
Oikeutetut: 541-891-1-5 Paistinvaaran luonnonsuojelualue
Rasitetut: 541-893-1-7 NURMEKSEN VALTIONMAA
- 127) Tioikeus (000-2021-K34986) / Leveys: 5 m
Rekisteröintipvm: 24.12.2021
Arkistoviite: MMLm/5242/33/2021
Oikeutetut: 541-891-1-5 Paistinvaaran luonnonsuojelualue
Rasitetut: 541-893-1-7 NURMEKSEN VALTIONMAA
- 128) Tioikeus (000-2021-K35175) / Leveys: 5 m
Rekisteröintipvm: 24.12.2021
Arkistoviite: MMLm/5242/33/2021
Oikeutetut: 541-893-1-7 NURMEKSEN VALTIONMAA
Rasitetut: 541-891-1-5 Paistinvaaran luonnonsuojelualue
- 129) Tioikeus (000-2021-K35187) / Leveys: 5 m
Rekisteröintipvm: 24.12.2021
Arkistoviite: MMLm/5242/33/2021
Oikeutetut: 541-891-1-5 Paistinvaaran luonnonsuojelualue
Rasitetut: 541-893-1-7 NURMEKSEN VALTIONMAA
- 130) Tioikeus (000-2021-K37397) / Leveys: 5 m
Rekisteröintipvm: 24.12.2021
Arkistoviite: MMLm/5242/33/2021
Oikeutetut: 541-893-1-7 NURMEKSEN VALTIONMAA
Rasitetut: 541-891-1-5 Paistinvaaran luonnonsuojelualue
- 131) Tioikeus (000-2022-K26528) / Leveys: 5 m
Rekisteröintipvm: 3.11.2022
Arkistoviite: MMLm/29237/33/2021
Oikeutetut: 541-891-1-13 Palovaaran luonnonsuojelualue
Rasitetut: 541-893-1-7 NURMEKSEN VALTIONMAA
- 132) Tioikeus (000-2022-K24615) / Leveys: 5 m
Rekisteröintipvm: 23.11.2022
Arkistoviite: MMLm/28766/33/2021
Oikeutetut: 541-893-1-7 NURMEKSEN VALTIONMAA
Rasitetut: 541-891-1-14 Salmijärven luonnonsuojelualue

133) Tioikeus (000-2022-K24617) / Leveys: 5 m

Rekisteröintipvm: 23.11.2022

Arkistoviite: MMLm/28766/33/2021

Oikeutetut: 541-893-1-7 NURMEKSEN VALTIONMAA

Rasitetut: 541-891-1-14 Salmijärven luonnonsuojelualue

134) Tioikeus (000-2022-K36632) / Leveys: 16 m

Rekisteröintipvm: 2.2.2023

Arkistoviite: MMLm/278/33/2021

Oikeutetut: 541-893-1-7 NURMEKSEN VALTIONMAA

Rasitetut: 541-891-1-16 Jonkerinsalon luonnonsuojelualue

135) Tioikeus (000-2022-K37856) / Leveys: 6 m

Rekisteröintipvm: 2.2.2023

Arkistoviite: MMLm/278/33/2021

Oikeutetut: Laitos 541-893-1-7-L5

Rasitetut: 541-891-1-16 Jonkerinsalon luonnonsuojelualue, 541-893-1-7 NURMEKSEN VALTIONMAA

Rajaukset:

Voimaantulopvm: 1.1.2023

Päätymispvm: 31.12.2048

Vuokraoikeuden lakkaaminen (Laitostunnus 541-893-1-7-L5 Asianumero: 740/16.8.2002/1822)

136) Tioikeus (000-2022-K37858) / Leveys: 16 m

Rekisteröintipvm: 2.2.2023

Arkistoviite: MMLm/278/33/2021

Oikeutetut: 541-893-1-7 NURMEKSEN VALTIONMAA

Rasitetut: 541-891-1-16 Jonkerinsalon luonnonsuojelualue

137) Tioikeus (Y2003-14515)

Tioikeus

Tioikeus /1 Leveys: 16 m

Rekisteröintipvm: 22.2.2023

Arkistoviite: MMLm/868/33/2022

Oikeutetut: 541-410-6-12 Saarivaara, 541-410-6-18 Kulmala, 541-893-1-7 NURMEKSEN VALTIONMAA

Rasitetut: 541-891-1-17 Mujejärven luonnonsuojelualue

Tioikeus /2 Leveys: 8 m

Rekisteröintipvm: 22.2.2023

Arkistoviite: MMLm/868/33/2022

Oikeutetut: 541-410-6-12 Saarivaara, 541-410-6-18 Kulmala

Rasitetut: 541-410-6-12 Saarivaara, 541-893-1-7 NURMEKSEN VALTIONMAA

138) Tioikeus (000-2022-K35412) / Leveys: 14 m

Rekisteröintipvm: 22.2.2023

Arkistoviite: MMLm/868/33/2022

Oikeutetut: 541-893-1-7 NURMEKSEN VALTIONMAA

Rasitetut: 541-891-1-17 Mujejärven luonnonsuojelualue, 541-893-1-7 NURMEKSEN VALTIONMAA

139) Tioikeus (000-2022-K35415)

Tioikeus /1 Leveys: 10 m

Rekisteröintipvm: 22.2.2023

Arkistoviite: MMLm/868/33/2022

Oikeutetut: 541-893-1-7 NURMEKSEN VALTIONMAA

Rasitetut: 541-891-1-17 Mujejärven luonnonsuojelualue

Tioikeus /2 Leveys: 10 m

Rekisteröintipvm: 22.2.2023

Arkistoviite: MMLm/868/33/2022

Oikeutetut: 541-893-1-7 NURMEKSEN VALTIONMAA

Rasitetut: 541-891-1-17 Mujejärven luonnonsuojelualue

140) Tioikeus (000-2022-K35426) / Leveys: 16 m	Rekisteröintipvm: 22.2.2023
Arkistoviite: MMLm/868/33/2022 Oikeutetut: <u>541-893-1-7 NURMEKSEN VALTIONMAA</u> Rasitetut: 541-891-1-17 Mujejärven luonnonsuojelualue	
141) Tioikeus (000-2022-K35431) / Leveys: 16 m	Rekisteröintipvm: 22.2.2023
Arkistoviite: MMLm/868/33/2022 Oikeutetut: <u>541-893-1-7 NURMEKSEN VALTIONMAA</u> Rasitetut: 541-891-1-17 Mujejärven luonnonsuojelualue	
142) Tioikeus (000-2023-K546)	Rekisteröintipvm: 22.2.2023
Tioikeus /1 Leveys: 14 m Arkistoviite: MMLm/868/33/2022 Oikeutetut: 541-410-24-1 LEPIKKO, 541-891-1-17 Mujejärven luonnonsuojelualue, <u>541-893-1-7 NURMEKSEN VALTIONMAA</u> Rasitetut: 541-410-32-0 LAURILA, <u>541-893-1-7 NURMEKSEN VALTIONMAA</u>	
Tioikeus /2 Leveys: 6 m Arkistoviite: MMLm/868/33/2022 Oikeutetut: 541-410-24-1 LEPIKKO Rasitetut: 541-891-1-17 Mujejärven luonnonsuojelualue, <u>541-893-1-7 NURMEKSEN VALTIONMAA</u>	
143) Tioikeus (000-2014-K34083)	Rekisteröintipvm: 7.5.2025
Tioikeus /3 Leveys: 12 m Arkistoviite: MMLm/15396/33/2024 Oikeutetut: 541-412-24-11 Savukangas Rasitetut: 541-412-24-10 PALOJÄRVENSALO, <u>541-893-1-7 NURMEKSEN VALTIONMAA</u>	
144) Tioikeus (000-2025-K23415) / Leveys: 6 m	Rekisteröintipvm: 8.1.2026
Arkistoviite: MMLm/5857/33/2025 Oikeutetut: 541-420-19-2 Yöttäjän perukka Rasitetut: <u>541-893-1-7 NURMEKSEN VALTIONMAA</u>	
145) Tioikeus (000-2025-K23416) / Leveys: 8 m	Rekisteröintipvm: 8.1.2026
Arkistoviite: MMLm/5857/33/2025 Oikeutetut: 541-420-19-2 Yöttäjän perukka Rasitetut: <u>541-893-1-7 NURMEKSEN VALTIONMAA</u>	
146) Tioikeus (Y2004-28475)	Rekisteröintipvm: 28.1.2026
Tioikeus /3 Leveys: 12 m Oikeutetut: 541-416-30-1 Erä-Tapiola, 541-416-30-2 Erä-Johanneksen törmä Rasitetut: <u>541-893-1-7 NURMEKSEN VALTIONMAA</u>	
Tioikeus /4 Leveys: 12 m Oikeutetut: 541-416-29-2 MYLLYKOSKI, 541-416-29-4 SAUNAKOSKI, 541-416-29-5 PATOKOSKENAHO, 541-416-29-6 PATOKOSKI, 541-416-29-7 VÄÄRÄKOSKI, 541-416-29-8 KOSKI, 541-416-29-9 KOURUKOSKI, 541-416-29-11 Kivitie, 541-416-30-1 Erä-Tapiola, 541-416-30-2 Erä-Johanneksen törmä, 541-416-32-0 KOURUPURO Rasitetut: <u>541-893-1-7 NURMEKSEN VALTIONMAA</u>	
Tioikeus /5 Leveys: 12 m Oikeutetut: 541-416-29-2 MYLLYKOSKI, 541-416-29-4 SAUNAKOSKI, 541-416-29-5 PATOKOSKENAHO,	

541-416-29-6 PATOKOSKI, 541-416-29-7 VÄÄRÄKOSKI, 541-416-29-8 KOSKI,
 541-416-29-9 KOURUKOSKI, 541-416-29-11 Kivitie, 541-416-30-1 Erä-Tapiola,
 541-416-30-2 Erä-Johanneksen törmä, 541-416-32-0 KOURUPURO, 541-893-1-7 NURMEKSEN
 VALTIONMAA,

911-893-1-9 Valtimon valtionmaa

Rasitetut: 541-893-1-7 NURMEKSEN VALTIONMAA, 911-893-1-9 Valtimon valtionmaa

Tieoikeus /6 Leveys: 14 m

Rekisteröintipvm: 28.1.2026

Oikeutetut: 541-416-29-2 MYLLYKOSKI, 541-416-29-4 SAUNAKOSKI, 541-416-29-5 PATOKOSKENAHO,
 541-416-29-6 PATOKOSKI, 541-416-29-7 VÄÄRÄKOSKI, 541-416-29-8 KOSKI,
 541-416-29-9 KOURUKOSKI, 541-416-29-11 Kivitie, 541-416-30-1 Erä-Tapiola,
 541-416-30-2 Erä-Johanneksen törmä, 541-416-32-0 KOURUPURO, 541-893-1-7 NURMEKSEN
 VALTIONMAA

Rasitetut: 911-893-1-9 Valtimon valtionmaa

Tieoikeus /7 Leveys: 14 m

Rekisteröintipvm: 28.1.2026

Oikeutetut: 541-416-29-2 MYLLYKOSKI, 541-416-29-4 SAUNAKOSKI, 541-416-29-5 PATOKOSKENAHO,
 541-416-29-6 PATOKOSKI, 541-416-29-7 VÄÄRÄKOSKI, 541-416-29-8 KOSKI,
 541-416-29-9 KOURUKOSKI, 541-416-29-11 Kivitie, 541-416-30-1 Erä-Tapiola,
 541-416-30-2 Erä-Johanneksen törmä, 541-416-32-0 KOURUPURO, 541-893-1-7 NURMEKSEN
 VALTIONMAA,

911-407-19-5 VÄLIKUOPPALA, 911-407-26-0 METSÄPURO, 911-407-27-0 KIISTALA,

911-407-28-0 SALOLA

Rasitetut: 911-893-1-9 Valtimon valtionmaa

Tieoikeus /8 Leveys: 14 m

Rekisteröintipvm: 28.1.2026

Oikeutetut: 541-416-16-33 LEIPILAMPI, 541-416-16-36 PAHKALAMPI, 541-416-16-39 ANTTILA,
 541-416-29-2 MYLLYKOSKI, 541-416-29-4 SAUNAKOSKI, 541-416-29-5 PATOKOSKENAHO,
 541-416-29-6 PATOKOSKI, 541-416-29-7 VÄÄRÄKOSKI, 541-416-29-8 KOSKI,
 541-416-29-9 KOURUKOSKI, 541-416-29-11 Kivitie, 541-416-30-1 Erä-Tapiola,
 541-416-30-2 Erä-Johanneksen törmä, 541-416-32-0 KOURUPURO, 541-893-1-7 NURMEKSEN
 VALTIONMAA,

911-407-19-5 VÄLIKUOPPALA, 911-407-26-0 METSÄPURO, 911-407-27-0 KIISTALA,

911-407-28-0 SALOLA, 911-893-1-9 Valtimon valtionmaa

Rasitetut: 541-416-16-36 PAHKALAMPI, 541-416-16-39 ANTTILA, 541-893-1-7 NURMEKSEN
 VALTIONMAA

Tieoikeus /9 Leveys: 14 m

Rekisteröintipvm: 28.1.2026

Oikeutetut: 541-416-16-33 LEIPILAMPI, 541-416-16-35 KANERVALA, 541-416-16-36 PAHKALAMPI,
 541-416-16-39 ANTTILA, 541-416-29-2 MYLLYKOSKI, 541-416-29-4 SAUNAKOSKI,
 541-416-29-5 PATOKOSKENAHO, 541-416-29-6 PATOKOSKI, 541-416-29-7 VÄÄRÄKOSKI,
 541-416-29-8 KOSKI, 541-416-29-9 KOURUKOSKI, 541-416-29-11 Kivitie,
 541-416-30-1 Erä-Tapiola, 541-416-30-2 Erä-Johanneksen törmä, 541-416-32-0 KOURUPURO,
541-893-1-7 NURMEKSEN VALTIONMAA, 911-407-19-5 VÄLIKUOPPALA, 911-407-26-0 METSÄPURO,
 911-407-27-0 KIISTALA, 911-407-28-0 SALOLA, 911-893-1-9 Valtimon valtionmaa

Rasitetut: 541-416-16-33 LEIPILAMPI, 541-416-16-35 KANERVALA

147) Tieoikeus (000-2014-K39626)

Tieoikeus /2 Leveys: 6 m

Rekisteröintipvm: 28.1.2026

Oikeutetut: 541-416-16-33 LEIPILAMPI, 541-893-1-7 NURMEKSEN VALTIONMAA

Rasitetut: 541-416-16-35 KANERVALA

Tieoikeus /3 Leveys: 6 m

Rekisteröintipvm: 28.1.2026

Oikeutetut: 541-416-16-33 LEIPILAMPI

Rasitetut: 541-893-1-7 NURMEKSEN VALTIONMAA

148) Tieoikeus (Y1998-35509)

Tieoikeus

Tieoikeus /5 Leveys: 10 m	Rekisteröintipvm: 30.1.2026 Voimaantulopvm: 29.3.1979
Arkistoviite: 8:73- Oikeutetut: 541-410-1-8 KIEKERÖ, 541-410-1-11 Kuuranki Rasitetut: <u>541-893-1-7 NURMEKSEN VALTIONMAA</u>	
149) Tieoikeus (Y1998-33293)	
Tieoikeus /2 Leveys: 12 m	Rekisteröintipvm: 3.2.2026
Oikeutetut: 541-410-8-1 Kuomavaara, 541-410-26-0 RAATELEHTO, 541-413-40-1 Väilä, 541-413-40-2 Syrjälä, 541-891-1-5 Paistinvaaran luonnonsuojelualue, <u>541-893-1-7 NURMEKSEN VALTIONMAA</u>	
Rasitetut: 541-410-12-1 Varjomaa, 541-410-12-3 LÖYTÖVAARA, 541-410-12-4 LÖYTÖLEHTO, <u>541-893-1-7 NURMEKSEN VALTIONMAA</u>	
Tieoikeus /3 Leveys: 12 m	Rekisteröintipvm: 3.2.2026
Oikeutetut: 541-410-8-1 Kuomavaara, 541-410-12-1 Varjomaa, 541-410-12-5 Varjola, 541-410-26-0 RAATELEHTO, 541-413-40-1 Väilä, 541-413-40-2 Syrjälä, 541-891-1-5 Paistinvaaran luonnonsuojelualue, <u>541-893-1-7 NURMEKSEN VALTIONMAA</u>	
Rasitetut: 541-410-12-1 Varjomaa, <u>541-893-1-7 NURMEKSEN VALTIONMAA</u>	
150) Tieoikeus (000-2015-K3070)	
Tieoikeus /2 Leveys: 10 m	Rekisteröintipvm: 3.2.2026
Oikeutetut: 541-410-34-1 Lehonrinne, <u>541-893-1-7 NURMEKSEN VALTIONMAA</u>	
Rasitetut: 541-410-34-2 Tuittula	
Tieoikeus /3 Leveys: 10 m	Rekisteröintipvm: 3.2.2026
Oikeutetut: <u>541-893-1-7 NURMEKSEN VALTIONMAA</u>	
Rasitetut: 541-410-34-1 Lehonrinne	
151) Tieoikeus (000-2026-K2161) / Leveys: 10 m	
	Rekisteröintipvm: 5.2.2026
Oikeutetut: 541-410-8-0 RANTALA, <u>541-893-1-7 NURMEKSEN VALTIONMAA</u>	
Rasitetut: 541-410-15-3 IMMOSENAHO	
152) Tieoikeus (000-2026-K2163) / Leveys: 12 m	
	Rekisteröintipvm: 5.2.2026
Oikeutetut: <u>541-893-1-7 NURMEKSEN VALTIONMAA</u>	
Rasitetut: 541-410-15-3 IMMOSENAHO	

Osuudet yhteisiin alueisiin ja erityisiin etuuksiin

1) Yhteinen vesialue 541-409-876-1 Lipinlahden Kalaveden Osakaskunta	Rekisteröintipvm: 12.5.1989 Osuuden suuruus: 0,027100 / 6,646000
2) Yhteinen maa-alue 541-409-878-7 Yhteiset saaret	Rekisteröintipvm: 21.8.1997 Osuuden suuruus: 0,027100 / 6,646000
3) Yhteinen maa-alue 541-411-878-1 Venevalkamat	Rekisteröintipvm: 19.4.1985 Osuuden suuruus: 0,004450 / 1,000000
4) Yhteinen maa-alue 541-411-878-27 Yhteiset saaret	Rekisteröintipvm: 11.3.2003 Osuuden suuruus: 0,003717 / 13,656300
5) Yhteinen vesialue 541-412-876-1 Vesialueet Sotinlammessa ja Yöttäjässä	Rekisteröintipvm: 24.2.1989 Osuuden suuruus: 0,073600 / 0,125000

6)	Yhteinen vesialue 541-412-876-5 Yht. vesialue Matolammessa	Rekisteröintipvm: 30.3.1992 Osuuden suuruus: 0,125000 / 0,125000
7)	Yhteinen vesialue 541-415-876-1 Salmenkylän Kalaveden osakaskunta	Rekisteröintipvm: 8.5.1989 Osuuden suuruus: 0,018400 / 4,031000
8)	Yhteinen maa-alue 541-415-878-6 Yhteiset saaret	Rekisteröintipvm: 29.9.1997 Osuuden suuruus: 0,018400 / 4,031000
9)	Yhteinen vesialue 541-416-876-1 Saramon osakaskunta	Rekisteröintipvm: 4.5.1989 Osuuden suuruus: 0,009530 / 2,000000
10)	Yhteinen vesialue 541-417-876-1 Savikylän osakaskunta	Rekisteröintipvm: 17.7.1989 Osuuden suuruus: 0,011700 / 2,500000
11)	Yhteinen vesialue 541-876-1-1 Mujejärven osakaskunta	Rekisteröintipvm: 28.11.2002 Osuuden suuruus: 0,051886 / 1,000000
12)	Yhteinen vesialue 541-876-2-1 Nurmeksen kalaveden osakaskunta	Rekisteröintipvm: 17.8.2007 Osuuden suuruus: 0,002063 / 10,000000

Kiinteistötoimitukset ja viranomaispäätökset

1)	Tilaksi muodostaminen Arkistoviite: 8:20 Muodostetut rekisteriyksiköt: 541-410-8-0 RANTALA	Rekisteröintipvm: 30.10.1931
2)	Tilaksi muodostaminen Arkistoviite: 8:25- Muodostetut rekisteriyksiköt: 541-410-15-0 IMMOSENAHO	Rekisteröintipvm: 27.6.1934
3)	Tilaksi muodostaminen Arkistoviite: 11:14 Muodostetut rekisteriyksiköt: 541-413-12-0 OHTOSENLEHTO	Rekisteröintipvm: 17.8.1934
4)	Tilaksi muodostaminen Arkistoviite: 11:12 Muodostetut rekisteriyksiköt: 541-413-13-0 PETÄJÄMÄKI	Rekisteröintipvm: 17.8.1934
5)	Tilaksi muodostaminen Arkistoviite: 8:22 Muodostetut rekisteriyksiköt: 541-410-13-0 Lehtovaara	Rekisteröintipvm: 10.9.1934
6)	Tilaksi muodostaminen Arkistoviite: 11:15 Muodostetut rekisteriyksiköt: 541-413-14-0 SARVIVAARA	Rekisteröintipvm: 10.9.1934
7)	Tilaksi muodostaminen Arkistoviite: 11:34 Muodostetut rekisteriyksiköt: 541-413-16-0 RAATTEENMÄKI	Rekisteröintipvm: 11.9.1934
8)	Tilaksi muodostaminen Arkistoviite: 11:17 Muodostetut rekisteriyksiköt: 541-413-17-0 Pennasenvaara	Rekisteröintipvm: 9.10.1934
9)	Tilaksi muodostaminen Arkistoviite: 8:27 Muodostetut rekisteriyksiköt: 541-410-19-0 LEHTONIEMI	Rekisteröintipvm: 19.3.1935

10)	Tilaksi muodostaminen Arkistoviite: 8:37 Muodostetut rekisteriyksiköt: 541-410-22-0 UKONVAARA	Rekisteröintipvm: 11.6.1935
11)	Tilaksi muodostaminen Arkistoviite: 11:35 Muodostetut rekisteriyksiköt: 541-413-22-0 PALOLEHTO	Rekisteröintipvm: 11.6.1935
12)	Tilaksi muodostaminen Arkistoviite: 14:132 Muodostetut rekisteriyksiköt: 541-416-31-0 KOIVULEHTO	Rekisteröintipvm: 12.6.1935
13)	Tilaksi muodostaminen Arkistoviite: 8:36 Muodostetut rekisteriyksiköt: 541-410-21-0 RUOKOSENVAARA	Rekisteröintipvm: 24.7.1935
14)	Tilaksi muodostaminen Arkistoviite: 8:26 Muodostetut rekisteriyksiköt: 541-410-20-0 UURANVAARA	Rekisteröintipvm: 29.8.1935
15)	Tilaksi muodostaminen Arkistoviite: 11:22 Muodostetut rekisteriyksiköt: 541-413-24-0 OTRA-AHO	Rekisteröintipvm: 7.10.1935
16)	Tilaksi muodostaminen Arkistoviite: 8:33- Muodostetut rekisteriyksiköt: 541-410-24-0 VÄLIVAARA	Rekisteröintipvm: 17.10.1935
17)	Tilaksi muodostaminen Arkistoviite: 8:38 Muodostetut rekisteriyksiköt: 541-410-23-0 RAATEVAARA	Rekisteröintipvm: 19.11.1935
18)	Tilaksi muodostaminen Arkistoviite: 11:21- Muodostetut rekisteriyksiköt: 541-413-23-0 ALA-PUSULA	Rekisteröintipvm: 20.11.1935
19)	Tilaksi muodostaminen Arkistoviite: 8:35- Muodostetut rekisteriyksiköt: 541-410-26-0 RAATELEHTO	Rekisteröintipvm: 19.8.1936
20)	Tilaksi muodostaminen Arkistoviite: 8:39- Muodostetut rekisteriyksiköt: 541-410-27-0 Keräsenaho	Rekisteröintipvm: 22.12.1938
21)	Tilaksi muodostaminen Arkistoviite: 11:36- Muodostetut rekisteriyksiköt: 541-413-32-0 HEPOSUO II	Rekisteröintipvm: 23.12.1938
22)	Tilaksi muodostaminen Arkistoviite: 11:37 Muodostetut rekisteriyksiköt: 541-413-33-0 PALOKANGAS	Rekisteröintipvm: 27.12.1938
23)	Tilaksi muodostaminen Arkistoviite: 8:40- Muodostetut rekisteriyksiköt: 541-410-28-0 TALASVAARA	Rekisteröintipvm: 30.8.1939
24)	Tilaksi muodostaminen Arkistoviite: 8:41- Muodostetut rekisteriyksiköt: 541-410-29-0 PIENI-HEINÄVAARA	Rekisteröintipvm: 21.2.1941

25) Tilaksi muodostaminen Arkistoviite: 11:41- Muodostetut rekisteriyksiköt: 541-413-34-0 LEHTOLA	Rekisteröintipvm: 25.2.1941
26) Tilaksi muodostaminen Arkistoviite: 11:39- Muodostetut rekisteriyksiköt: 541-413-35-0 KETOLA	Rekisteröintipvm: 27.2.1941
27) Tilaksi muodostaminen Arkistoviite: 11:40- Muodostetut rekisteriyksiköt: 541-413-36-0 PUROLA	Rekisteröintipvm: 28.2.1941
28) Alueen siirtäminen rekisteriyksiköstä Arkistoviite: 11:42- Muut kohdeyksiköt: 541-413-2-5 KOIVULA	Rekisteröintipvm: 16.4.1943
29) Alueen siirtäminen rekisteriyksiköstä Arkistoviite: 11:43- Muut kohdeyksiköt: 541-413-2-6 KUUSELA	Rekisteröintipvm: 16.4.1943
30) Tilaksi muodostaminen Arkistoviite: 8:43 Muodostetut rekisteriyksiköt: 541-410-30-0 LAMPELA	Rekisteröintipvm: 22.10.1943
31) Tilaksi muodostaminen Arkistoviite: 10:27- Muodostetut rekisteriyksiköt: 541-412-14-0 TERVAMÄKI	Rekisteröintipvm: 4.4.1944
32) Pakkolunastus Arkistoviite: 18:5 Muodostetut rekisteriyksiköt: 541-893-871-4 SILTA-JA MAANTIEALUE	Rekisteröintipvm: 23.3.1946
33) Tilaksi muodostaminen Arkistoviite: 10:28- Muodostetut rekisteriyksiköt: 541-412-15-0 PITKÄMÄKI	Rekisteröintipvm: 19.5.1947
34) Tilaksi muodostaminen Arkistoviite: 8:47- Muodostetut rekisteriyksiköt: 541-410-31-0 HEINÄVAARA	Rekisteröintipvm: 3.10.1950
35) Tilaksi muodostaminen Arkistoviite: 11:49- Muodostetut rekisteriyksiköt: 541-413-37-0 PUSULANVAARA	Rekisteröintipvm: 3.10.1950
36) Tilaksi muodostaminen Arkistoviite: 11:50- Muodostetut rekisteriyksiköt: 541-413-38-0 RAHIVAARA	Rekisteröintipvm: 15.7.1952
37) Tilaksi muodostaminen Arkistoviite: 8:51 Muodostetut rekisteriyksiköt: 541-410-32-0 LAURILA	Rekisteröintipvm: 8.1.1955
38) Alueen siirtäminen rekisteriyksiköstä Arkistoviite: 10:37- Muut kohdeyksiköt: 541-412-6-1 HARJULA	Rekisteröintipvm: 4.10.1956
39) Tilaksi muodostaminen Arkistoviite: 10:45- Muodostetut rekisteriyksiköt: 541-412-19-0 PIRTTIAHO	Rekisteröintipvm: 30.9.1958

40)	Alueen siirtäminen rekisteriyksiköstä Arkistoviite: 10:45- Muut kohdeyksiköt: 541-412-1-9 VÄLIAHO	Rekisteröintipvm: 30.9.1958
41)	Tilaksi muodostaminen Arkistoviite: 8:55- Muodostetut rekisteriyksiköt: 541-410-33-0 KANKAALA, 541-410-34-0 TUITTULA, 541-410-35-0 VASTIKE-PUSULA	Rekisteröintipvm: 8.10.1958
42)	Alueen siirtäminen rekisteriyksiköstä Arkistoviite: 8:55- Muut kohdeyksiköt: 541-410-6-4 Rajala	Rekisteröintipvm: 11.5.1959
43)	Alueen siirtäminen rekisteriyksiköstä Arkistoviite: 10:46- Muut kohdeyksiköt: 541-412-4-7 VÄLIPIHA	Rekisteröintipvm: 15.2.1961
44)	Tilaksi muodostaminen Arkistoviite: 10:46- Muodostetut rekisteriyksiköt: 541-412-20-0 HUTTULA, 541-412-21-0 YÖTTÄJÄ, 541-413-39-0 PETÄJÄAHO	Rekisteröintipvm: 15.2.1961
45)	Alueen siirtäminen rekisteriyksiköstä Arkistoviite: 10:49- Muut kohdeyksiköt: 541-412-1-8 PANKINAHO	Rekisteröintipvm: 7.10.1963
46)	Alueen siirtäminen rekisteriyksiköstä Arkistoviite: 9:704- Muut kohdeyksiköt: 541-410-6-6 AUTIOVAARA	Rekisteröintipvm: 6.11.1964
47)	Tilusvaihto Arkistoviite: 9:704- Muut kohdeyksiköt: 541-410-7-0 PÖYTÄVAARA	Rekisteröintipvm: 6.11.1964
48)	Alueen siirtäminen rekisteriyksiköstä Arkistoviite: 9:704- Muut kohdeyksiköt: 541-410-2-1 NIEMELÄ, 541-410-2-3 AUTIO	Rekisteröintipvm: 28.12.1964
49)	Alueen siirtäminen rekisteriyksiköstä Arkistoviite: 9:704- Muut kohdeyksiköt: 541-410-6-3 Purnu	Rekisteröintipvm: 24.7.1967
50)	Alueen siirtäminen rekisteriyksiköstä Arkistoviite: 14:273- Muut kohdeyksiköt: 541-416-12-31 Rantala, 541-416-16-20 PÖRTSY, 541-416-16-21 Hakola, 541-416-21-16 Kivikkola, 541-416-27-7 PIENI-HALLA, 541-416-28-16 Purola, 541-419-3-22 MÄNTYLÄ, 541-419-3-42 KOIVURINNE, 541-419-11-24 KANSIKKO	Rekisteröintipvm: 8.6.1971
51)	Tilaksi muodostaminen Arkistoviite: 14:273- Muodostetut rekisteriyksiköt: 541-416-47-0 TUULIKANGAS, 541-416-48-0 JOKIRANTA, 541-416-49-0 KALLIOSÄRKKÄ, 541-416-50-0 VAARALA	Rekisteröintipvm: 8.6.1971
52)	Tilaksi muodostaminen Arkistoviite: 18:16- Muodostetut rekisteriyksiköt: 541-403-58-0 Tienkulma, 541-403-59-0 TIENMUTKA, 541-403-60-0 NOTKOLA, 541-403-61-0 LOUHIMÄKI, 541-403-62-0 TYYSKÄNSALO, 541-403-63-0 OJALA, 541-403-64-0 KOMUVAARA, 541-403-65-0 SALOKORPI, 541-403-66-0 KORSUMÄKI, 541-403-67-0 KIVIPERÄ, 541-403-68-0 TAKAPALSTA, 541-403-69-0 KALLIOKUNNAS, 541-403-70-0 LAMPELA, 541-403-71-0 HAVUVAARA	Rekisteröintipvm: 3.9.1974

53)	Rekisteriyksikön yhdistäminen tähän yksikköön Arkistoviite: P 55/89 Maapinta-alan muutos: +375,9070 ha Vesipinta-alan muutos: +1,4920 ha Muut kohdeyksiköt: 541-410-30-0 LAMPELA, 541-411-11-15 TEERILAMPI, 541-412-5-5 AUTIOLA, 541-412-7-4 PYÖREINEN, 541-412-11-2 KOTALAMPI, 541-412-12-0 PÖKSYVAARA, 541-412-14-1 TERVAKANGAS, 541-412-17-0 PIHAKORPI, 541-412-20-1 METSÄ- HUTTULA, 541-412-21-2 YÖTTÄJÄ, 541-413-19-5 RAPAVAARA, 541-416-50-0 VAARALA, 541-419-10-54 LOUKKUVAARA	Rekisteröintipvm: 24.5.1989
54)	Alueen liittäminen rekisteriyksikköön Arkistoviite: 8:88 Maapinta-alan muutos: +16,2910 ha Muut kohdeyksiköt: 541-410-13-0 Lehtovaara	Rekisteröintipvm: 15.8.1989
55)	Tilaksi muodostaminen Arkistoviite: 11:110 Muodostetut rekisteriyksiköt: 541-416-61-0 VENERANTA Maapinta-alan muutos: -0,7880 ha	Rekisteröintipvm: 3.5.1990
56)	Rekisterivirheen korjaaminen PINTA-ALA Arkistoviite: P117/90 Maapinta-alan muutos: -0,1820 ha	Rekisteröintipvm: 17.10.1990
57)	Rekisteriyksikön yhdistäminen tähän yksikköön Arkistoviite: 11:115 Maapinta-alan muutos: +15,5500 ha Muut kohdeyksiköt: 541-413-2-17	Rekisteröintipvm: 30.10.1990
58)	Rekisteriyksikön yhdistäminen tähän yksikköön 98,268/42/89,9/20.1.1992 Arkistoviite: 10:77 Maapinta-alan muutos: +643,9870 ha Muut kohdeyksiköt: 541-409-28-22 KELJÄLÄ, 541-410-20-0 UURANVAARA, 541-411-46-6 KISSANVAARA, 541-412-5-2 MATOSALO, 541-412-6-2 KONTTIMÄKI, 541-415-16-17 PIENI-PIRTTIMÄKI, 541-415-16-19 TALKKUNAMÄKI, 541-415-22-14 METSÄ-YLISENVAARA, 541-415-23-5 PIENI- YLISENVAARA, 541-415-25-0 KUJANGINLEHTO, 541-416-17-21 SUOPURO, 541-416-17-23 HYTTIKANGAS, 541-416-24-6 KANAPURO	Rekisteröintipvm: 27.1.1992
59)	Erillisen alueen kiinteistöön liittäminen ENTISTÄ YLEISTÄ TIETÄ Arkistoviite: 11:117- Maapinta-alan muutos: +4,2570 ha	Rekisteröintipvm: 13.2.1992
60)	Rekisteriyksikön yhdistäminen tähän yksikköön 14/409/92,29/10.3.1992 Arkistoviite: 20:5 Maapinta-alan muutos: +35,9600 ha Vesipinta-alan muutos: +0,2200 ha Muut kohdeyksiköt: 541-420-22-0 KOLMISOPPI	Rekisteröintipvm: 8.4.1992
61)	Yleistietoimitus Arkistoviite: 2:845M- (VALTIMO) Maapinta-alan muutos: -1,8050 ha Muut kohdeyksiköt: 541-896-1-1 PORTTIJOEN SORA-ALUE	Rekisteröintipvm: 29.4.1992
62)	Rajankäynti Arkistoviite: 9:1411	Rekisteröintipvm: 20.11.1992

63)	Rekisteriyksikön yhdistäminen tähän yksikköön Arkistoviite: 9:1414 Maapinta-alan muutos: +38,3580 ha Vesipinta-alan muutos: +0,9850 ha Muut kohdeyksiköt: 541-411-5-81 PYÖRTEELÄ	Rekisteröintipvm: 18.12.1992
64)	Rajankäynti Arkistoviite: 10:78M-	Rekisteröintipvm: 26.5.1993
65)	Rajankäynti Arkistoviite: 8:101	Rekisteröintipvm: 15.12.1993
66)	Alueen liittäminen rekisteriyksikköön Arkistoviite: 10:80 Maapinta-alan muutos: +32,5040 ha Muut kohdeyksiköt: 541-412-27-3 VÄLIAHO	Rekisteröintipvm: 29.6.1994
67)	Rajankäynti Arkistoviite: 11:129M-	Rekisteröintipvm: 6.9.1994
68)	Alueen liittäminen rekisteriyksikköön Arkistoviite: 10:83 Maapinta-alan muutos: +10,5350 ha Muut kohdeyksiköt: 541-412-5-3 VÄINÖLÄ	Rekisteröintipvm: 20.2.1996
69)	Alueen liittäminen rekisteriyksikköön Arkistoviite: 11:132 Maapinta-alan muutos: +41,1690 ha Vesipinta-alan muutos: +0,0510 ha Muut kohdeyksiköt: 541-413-2-5 KOIVULA	Rekisteröintipvm: 8.3.1996
70)	Alueen siirtäminen rekisteriyksiköstä Arkistoviite: 10:84 Maapinta-alan muutos: -1,0340 ha Muut kohdeyksiköt: 541-412-26-0 MÄNTYNIEMI	Rekisteröintipvm: 30.8.1996
71)	Yleistietoimitus Arkistoviite: 18:18 Maapinta-alan muutos: -0,0570 ha Muut kohdeyksiköt: 541-896-6-2	Rekisteröintipvm: 16.9.1996
72)	Alueen liittäminen rekisteriyksikköön Arkistoviite: 8:107 Maapinta-alan muutos: +84,9400 ha Muut kohdeyksiköt: 541-410-1-5 KALMONIEMI	Rekisteröintipvm: 16.10.1996
73)	Yleistietoimitus Arkistoviite: 17:443 Maapinta-alan muutos: -0,1950 ha Muut kohdeyksiköt: 541-895-0-75 SIILINJÄRVI - KUHMO KANTATIE	Rekisteröintipvm: 18.11.1996
74)	Rajankäynti Arkistoviite: 14:435	Rekisteröintipvm: 22.4.1997
75)	Yhteislohkominen TÄMÄ ON JÄÄNYT KANTAKIINTEISTÖKSI Arkistoviite: 8:113 Muodostetut rekisteriyksiköt: 541-410-25-18 LAHNALAMPI Vesipinta-alan muutos: -1,4600 ha	Rekisteröintipvm: 29.9.1997

76) Lohkominen Arkistoviite: 541:1998:35 Muodostetut rekisteriyksiköt: 541-412-1-15 Kesäranta Maapinta-alan muutos: -0,5650 ha	Rekisteröintipvm: 9.9.1998
77) Lohkominen määräalaa siirtämällä Arkistoviite: 541:1998:73 Muodostetut rekisteriyksiköt: 541-409-68-1 RIIHIVAARA Maapinta-alan muutos: -50,8370 ha	Rekisteröintipvm: 16.12.1998
78) Lohkominen Arkistoviite: 541:1998:73 Muodostetut rekisteriyksiköt: 541-413-45-1 Palovaara Maapinta-alan muutos: -3,0038 ha	Rekisteröintipvm: 16.12.1998
79) Lohkominen Arkistoviite: 541:1998:8 Muodostetut rekisteriyksiköt: 541-410-1-8 KIEKERÖ Maapinta-alan muutos: -36,6829 ha Vesipinta-alan muutos: -4,4316 ha	Rekisteröintipvm: 5.1.1999
80) Lohkominen rekisteriyksikköön liittämällä Arkistoviite: 541:1998:7 Maapinta-alan muutos: +27,3400 ha Muut kohdeyksiköt: 541-412-1-8 PANKINAHO	Rekisteröintipvm: 19.1.1999
81) Lohkominen määräalaa siirtämällä Arkistoviite: 541:1999:14 Muodostetut rekisteriyksiköt: 541-416-62-1 RANTALA Maapinta-alan muutos: -0,1971 ha Vesipinta-alan muutos: -6,8231 ha	Rekisteröintipvm: 17.2.1999
82) Lohkominen Arkistoviite: 541:1999:20 Muodostetut rekisteriyksiköt: 541-412-7-6 HUVIKUMPU, 541-412-7-7 HUTELO Maapinta-alan muutos: -0,9540 ha	Rekisteröintipvm: 4.3.1999
83) Lohkominen rekisteriyksikköön liittämällä Arkistoviite: 541:1999:61 Maapinta-alan muutos: +54,3300 ha Vesipinta-alan muutos: +0,1900 ha Muut kohdeyksiköt: 541-413-11-0 JOKIVAARA	Rekisteröintipvm: 30.11.1999
84) Lohkominen rekisteriyksikköön liittämällä Arkistoviite: 541:1999:66 Maapinta-alan muutos: +103,6550 ha Muut kohdeyksiköt: 541-410-3-9 OSARANNIEMI	Rekisteröintipvm: 11.12.1999
85) Yhteisalueosuuden siirto Arkistoviite: 541:2000:28 Muut kohdeyksiköt: 541-417-30-2 Ilvessalo	Rekisteröintipvm: 20.5.2000
86) Lohkominen Arkistoviite: 541:2000:29 Muodostetut rekisteriyksiköt: 541-413-20-17 (nimetön) Maapinta-alan muutos: -2,0000 ha	Rekisteröintipvm: 24.5.2000
87) Lohkominen Arkistoviite: 541:2002:16 Muodostetut rekisteriyksiköt: 541-410-25-19 Kivisuo, 541-410-25-20 Ansasuo Maapinta-alan muutos: -175,1390 ha	Rekisteröintipvm: 22.5.2002

88)	Pinta-alan korjaus Arkistoviite: 541:2002:53 Maapinta-alan muutos: +0,1600 ha Vesipinta-alan muutos: +1,8400 ha	Rekisteröintipvm: 28.11.2002
89)	Lohkominen Arkistoviite: 541:2002:62 Muodostetut rekisteriyksiköt: 541-410-28-14 Matolampi Maapinta-alan muutos: -0,8750 ha	Rekisteröintipvm: 12.12.2002
90)	Pinta-alan korjaus Arkistoviite: 541:2003:8 Vesipinta-alan muutos: +2,1100 ha	Rekisteröintipvm: 15.1.2003
91)	Lohkominen Arkistoviite: 541:2003:43 Muodostetut rekisteriyksiköt: 541-413-46-1 Päivärinne Maapinta-alan muutos: -0,6000 ha	Rekisteröintipvm: 30.9.2003
92)	Lohkominen Arkistoviite: 541:2003:55 Muodostetut rekisteriyksiköt: 541-416-62-3 Rantala Maapinta-alan muutos: -3,3530 ha	Rekisteröintipvm: 22.11.2003
93)	Lohkominen Arkistoviite: 541:2004:3 Muodostetut rekisteriyksiköt: 541-410-25-21 Lampinotko Maapinta-alan muutos: -0,7467 ha	Rekisteröintipvm: 24.1.2004
94)	Lohkominen Arkistoviite: MMLm/15440/33/2005 Muodostetut rekisteriyksiköt: 541-410-8-1 Kuomavaara Maapinta-alan muutos: -0,7033 ha	Rekisteröintipvm: 28.1.2006
95)	Lohkominen Arkistoviite: MMLm/32353/33/2005 Muodostetut rekisteriyksiköt: 541-412-7-8 Jaakkola Maapinta-alan muutos: -0,4178 ha	Rekisteröintipvm: 9.2.2006
96)	Lohkominen Arkistoviite: MMLm/4667/33/2006 Muodostetut rekisteriyksiköt: 541-412-7-9 Kesäranta Maapinta-alan muutos: -0,4820 ha	Rekisteröintipvm: 29.11.2006
97)	Lohkominen Arkistoviite: MMLm/13130/33/2006 Muodostetut rekisteriyksiköt: 541-413-47-1 Miilu, 541-413-47-2 Tervaruuhi, 541-413-47-3 Tervaniemi, 541-413-47-4 Ämmänranta, 541-413-47-5 Ämmänpolku, 541-413-47-6 Ämmänrinne, 541-413-47-7 Karhuniemi, 541-413-47-8 Mesikämmen, 541-413-47-9 Pikkukarhu, 541-413-47-10 Karhunpesä, 541-413-47-11 Kontioranta, 541-413-47-12 Karhunsammal, 541-413-47-13 Karhunkieli Maapinta-alan muutos: -9,7460 ha	Rekisteröintipvm: 20.12.2006
98)	Lohkominen Arkistoviite: MMLm/31247/33/2005 Muodostetut rekisteriyksiköt: 541-416-23-29 Kanasen metsämaa Maapinta-alan muutos: -8,1300 ha	Rekisteröintipvm: 5.5.2007
99)	Rajankäynti Arkistoviite: MMLm/4164/33/2008	Rekisteröintipvm: 30.10.2008

100) Tiedoikeusalueen liittäminen rekisteriyksikköön Vesipinta-alan muutos: +0,0520 ha Muut kohdeyksiköt: 541-895-0-5284 Valtimo - Kivivaara	Rekisteröintipvm: 13.3.2009
101) Lohkominen Arkistoviite: MMLm/22452/33/2008 Maapinta-alan muutos: +27,7900 ha Muut kohdeyksiköt: 541-410-6-4 Rajala	Rekisteröintipvm: 14.5.2009
102) Lohkominen Arkistoviite: MMLm/24026/33/2009 Muodostetut rekisteriyksiköt: 541-410-25-22 Lampinotko Maapinta-alan muutos: -1,1500 ha	Rekisteröintipvm: 27.7.2010
103) Lohkominen Arkistoviite: MMLm/18697/33/2010 Maapinta-alan muutos: +32,5600 ha Muut kohdeyksiköt: 541-416-30-0 Kourukangas	Rekisteröintipvm: 11.12.2010
104) Entisen tiealueen liittäminen rekisteriyksikköön Arkistoviite: MMLm/10735/33/2010 Maapinta-alan muutos: +0,4900 ha Muut kohdeyksiköt: 541-884-4-1	Rekisteröintipvm: 18.12.2010
105) Lohkominen Arkistoviite: MMLm/18630/33/2011 Muodostetut rekisteriyksiköt: 541-415-16-43 Viljamila Maapinta-alan muutos: -1,5920 ha	Rekisteröintipvm: 12.12.2012
106) Lohkominen Arkistoviite: MMLm/7200/33/2013 Muodostetut rekisteriyksiköt: 541-410-1-10 Suoja-Käärmesärkkä Maapinta-alan muutos: -43,9497 ha	Rekisteröintipvm: 14.12.2013
107) Entisen tiealueen liittäminen rekisteriyksikköön Arkistoviite: MMLm/3996/33/2010 Maapinta-alan muutos: +0,9026 ha Muut kohdeyksiköt: 541-893-871-1 JUURIKKAPURON SILTA-ALUE, 541-893-871-2 LOUHIPURON SILTA-ALUE	Rekisteröintipvm: 15.1.2014
108) Rajankäynti Arkistoviite: MMLm/20052/33/2013	Rekisteröintipvm: 29.1.2014
109) Yksityistietoimitus Arkistoviite: MMLm/9551/33/2014	Rekisteröintipvm: 1.8.2014
110) Rajankäynti Arkistoviite: MMLm/6975/33/2014	Rekisteröintipvm: 30.9.2014
111) Lohkominen Arkistoviite: MMLm/6975/33/2014 Muodostetut rekisteriyksiköt: 541-412-24-11 Savukangas Maapinta-alan muutos: -6,9673 ha	Rekisteröintipvm: 30.9.2014
112) Lohkominen Arkistoviite: MMLm/24922/33/2014 Muodostetut rekisteriyksiköt: 541-411-46-40 Kankkula Maapinta-alan muutos: -0,3476 ha	Rekisteröintipvm: 11.6.2015

113) Rajankäynti Arkistoviite: MMLm/24922/33/2014	Rekisteröintipvm: 11.6.2015
114) Lohkominen Arkistoviite: MMLm/1412/33/2015 Muodostetut rekisteriyksiköt: 541-415-16-40 Kassaramäki Maapinta-alan muutos: -20,4465 ha	Rekisteröintipvm: 28.8.2015
115) Rajankäynti Arkistoviite: MMLm/21660/33/2015	Rekisteröintipvm: 5.12.2015
116) Lohkominen Arkistoviite: MMLm/21660/33/2015 Muodostetut rekisteriyksiköt: 541-415-2-22 Metsä-Ollila Maapinta-alan muutos: -12,1001 ha	Rekisteröintipvm: 5.12.2015
117) Lohkominen Arkistoviite: MMLm/21630/33/2015 Muodostetut rekisteriyksiköt: 541-413-47-14 Karhuniemi Maapinta-alan muutos: -0,4306 ha	Rekisteröintipvm: 23.12.2015
118) Lohkominen Arkistoviite: MMLm/4618/33/2016 Muodostetut rekisteriyksiköt: 541-415-13-17 Ukonkangas Maapinta-alan muutos: -26,2764 ha	Rekisteröintipvm: 22.6.2016
119) Yksityistietoimitus Arkistoviite: MMLm/18718/33/2019	Rekisteröintipvm: 13.1.2020
120) Lohkominen Arkistoviite: MMLm/10085/33/2021 Muodostetut rekisteriyksiköt: 541-891-1-1 Leiviskänkallioiden luonnonsuojelualue Maapinta-alan muutos: -146,4763 ha Vesipinta-alan muutos: -1,4069 ha	Rekisteröintipvm: 26.8.2021
121) Lohkominen Arkistoviite: MMLm/28826/33/2020 Muodostetut rekisteriyksiköt: 541-891-1-2 Pahavaaran luonnonsuojelualue Maapinta-alan muutos: -233,6225 ha Vesipinta-alan muutos: -0,9192 ha	Rekisteröintipvm: 18.9.2021
122) Pinta-alan korjaus Arkistoviite: MMLm/19880/44/2021 Maapinta-alan muutos: +200,4000 ha Vesipinta-alan muutos: +52,5000 ha	Rekisteröintipvm: 29.9.2021
123) Rajankäynti Arkistoviite: MMLm/28739/33/2020	Rekisteröintipvm: 9.10.2021
124) Lohkominen Arkistoviite: MMLm/28739/33/2020 Muodostetut rekisteriyksiköt: 541-891-1-3 Raesärkän luonnonsuojelualue Maapinta-alan muutos: -556,0821 ha Vesipinta-alan muutos: -41,9723 ha	Rekisteröintipvm: 9.10.2021
125) Lohkominen Arkistoviite: MMLm/957/33/2021 Muodostetut rekisteriyksiköt: 541-891-1-4 Päivärinteen luonnonsuojelualue Maapinta-alan muutos: -11,1010 ha	Rekisteröintipvm: 19.10.2021
126) Yksityistietoimitus Arkistoviite: MMLm/957/33/2021	Rekisteröintipvm: 19.10.2021

127) Rajankäynti Arkistoviite: MMLm/12671/33/2021	Rekisteröintipvm: 26.10.2021
128) Lohkominen Arkistoviite: MMLm/4882/33/2021 Muodostetut rekisteriyksiköt: 541-891-1-12 Mustinvaaran luonnonsuojelualue Maapinta-alan muutos: -493,8975 ha Vesipinta-alan muutos: -50,1277 ha	Rekisteröintipvm: 22.12.2021
129) Lohkominen Arkistoviite: MMLm/5242/33/2021 Maapinta-alan muutos: -1379,0045 ha Vesipinta-alan muutos: -45,4167 ha Muut kohdeyksiköt: 541-891-1-5 Paistinvaaran luonnonsuojelualue	Rekisteröintipvm: 24.12.2021
130) Rajankäynti Arkistoviite: MMLm/5242/33/2021	Rekisteröintipvm: 24.12.2021
131) Yksityistietoimitus Arkistoviite: MMLm/27003/33/2021	Rekisteröintipvm: 30.9.2022
132) Lohkominen Arkistoviite: MMLm/29237/33/2021 Muodostetut rekisteriyksiköt: 541-891-1-13 Palovaaran luonnonsuojelualue Maapinta-alan muutos: -5,0920 ha	Rekisteröintipvm: 3.11.2022
133) Lohkominen Arkistoviite: MMLm/29249/33/2021 Muodostetut rekisteriyksiköt: 541-891-2-2 Sihvonvaaran luonnonsuojelualue Maapinta-alan muutos: -32,6357 ha	Rekisteröintipvm: 16.11.2022
134) Lohkominen Arkistoviite: MMLm/28996/33/2021 Muodostetut rekisteriyksiköt: 541-891-1-15 Vuoripuron luonnonsuojelualue Vesipinta-alan muutos: -0,4871 ha	Rekisteröintipvm: 22.11.2022
135) Lohkominen Arkistoviite: MMLm/28766/33/2021 Muodostetut rekisteriyksiköt: 541-891-1-14 Salmijärven luonnonsuojelualue Maapinta-alan muutos: -87,4932 ha Vesipinta-alan muutos: -63,7476 ha	Rekisteröintipvm: 23.11.2022
136) Lohkominen Arkistoviite: MMLm/278/33/2021 Muodostetut rekisteriyksiköt: 541-891-1-16 Jonkerinsalon luonnonsuojelualue Maapinta-alan muutos: -1911,7187 ha Vesipinta-alan muutos: -64,2768 ha	Rekisteröintipvm: 2.2.2023
137) Lohkominen Arkistoviite: MMLm/868/33/2022 Muodostetut rekisteriyksiköt: 541-891-1-17 Mujejärven luonnonsuojelualue Maapinta-alan muutos: -1884,5055 ha Vesipinta-alan muutos: -405,6524 ha	Rekisteröintipvm: 22.2.2023
138) Rajankäynti Arkistoviite: MMLm/868/33/2022	Rekisteröintipvm: 22.2.2023
139) Lohkominen Arkistoviite: MMLm/7848/33/2023 Muodostetut rekisteriyksiköt: 541-410-1-12 Koivulehto Maapinta-alan muutos: -0,2502 ha	Rekisteröintipvm: 1.11.2023

140) Lohkominen	Rekisteröintipvm: 23.8.2024
Arkistoviite: MMLm/3088/33/2024	
Maapinta-alan muutos: -125,7244 ha	Vesipinta-alan muutos: -0,2564 ha
Muut kohdeyksiköt: 541-891-1-3 Raesärkän luonnonsuojelualue	
141) Rajankäynti	Rekisteröintipvm: 8.1.2026
Arkistoviite: MMLm/5857/33/2025	
142) Yksityistietoimitus	Rekisteröintipvm: 8.1.2026
Arkistoviite: MMLm/5857/33/2025	

Muita tietoja

1) MUODOSTETTUUN REKISTERIYKSIKKÖÖN SISÄLTÄVÄT MYÖS MUUT NURMEKSEN KAUPUNGIN ALUEELLA OLEVAT REKISTERÖIMÄTTÖMÄT VALTIONMAAT, PINTA-ALA METSÄHALLITUKSEN ILMOITUKSEN MUKAAN
--

Tulostettu kiinteistötietojärjestelmästä 22.4.2026.

Kiinteistörekisterin tiedoissa voi olla puutteita ja epätarkkuuksia.
Rekisteritiedoista katso tarkemmin www.maanmittauslaitos.fi/rekisteritiedot.